PLANO OPERACIONAL MUNICIPAL 2020
DE
ARMAMAR

Cartografia de Apoio à Decisão (CAD)

CAD
Carta Militar

CAD
Ortofotomapas

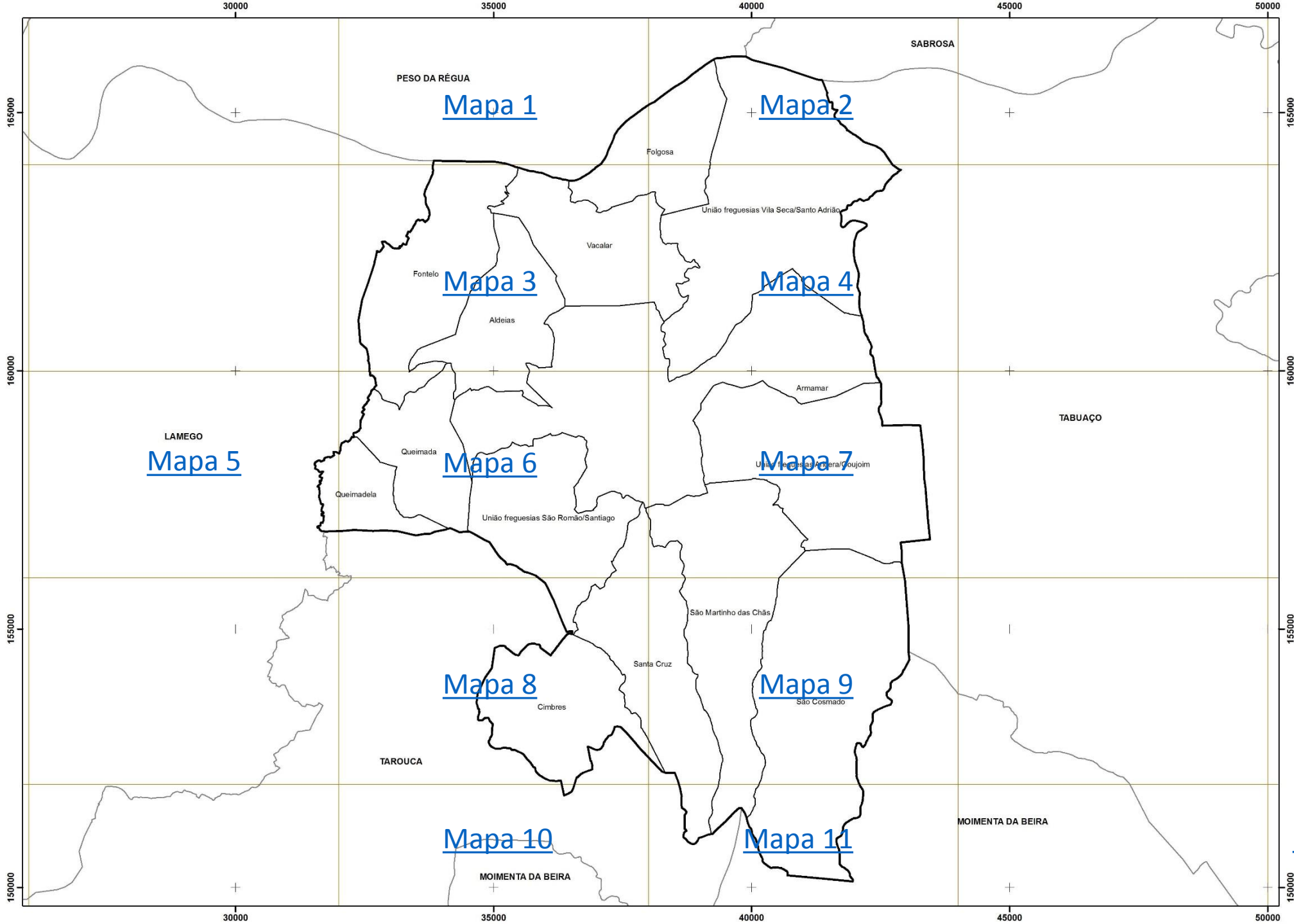

[Mapa 1](#) [Mapa 2](#)

[Mapa 3](#) [Mapa 4](#)

[Mapa 5](#) [Mapa 6](#) [Mapa 7](#)

[Mapa 8](#) [Mapa 9](#)

[Mapa 10](#) [Mapa 11](#)

[Voltar](#)

[Página Inicial](#)

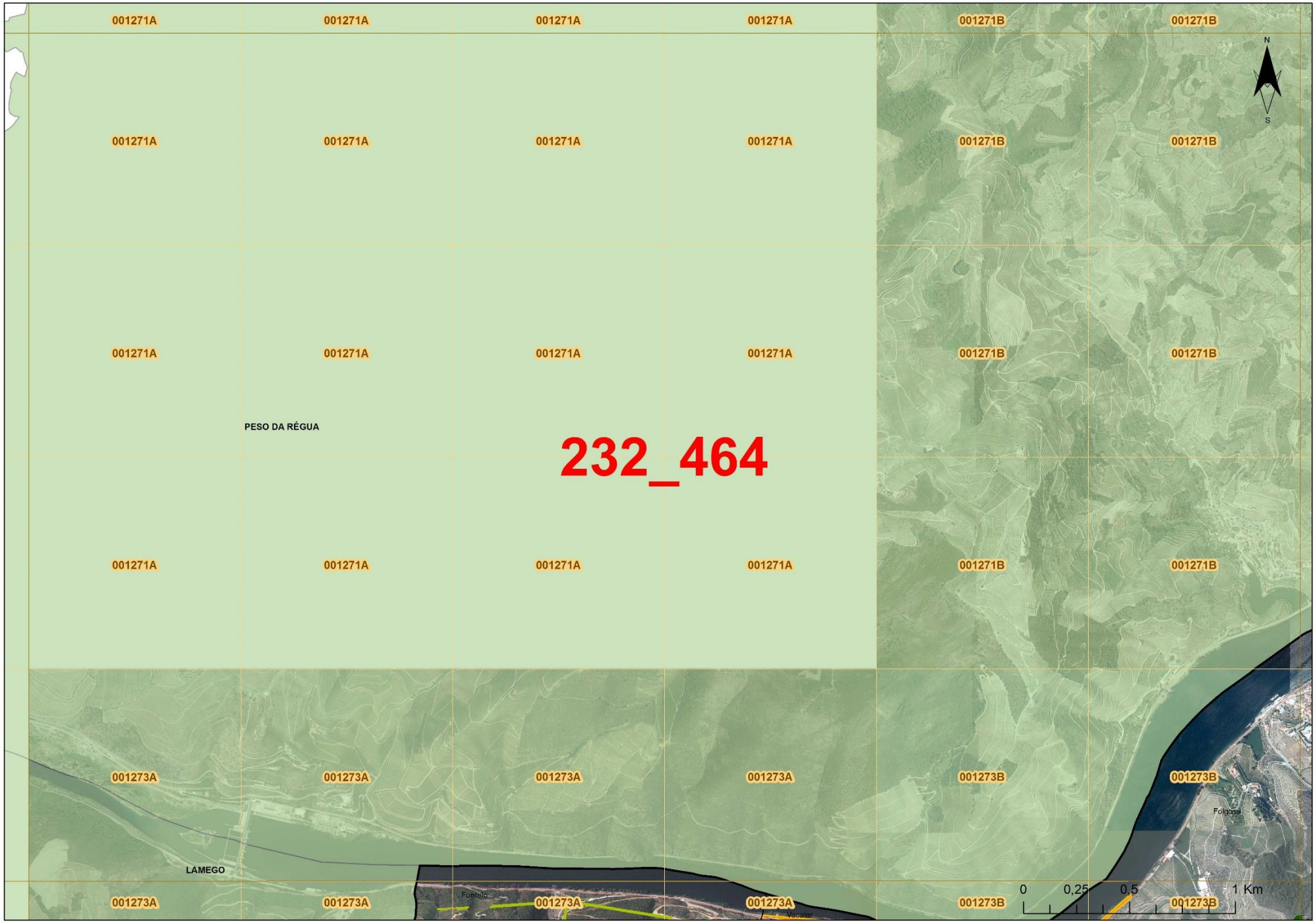

LEGENDA

- Limite do concelho de Armamar
- Limite das freguesias do concelho
- Limite dos concelhos limítrofes
- Grelha Operacional (6x4 Km)
- Grelha Operacional (1x1 Km)

Regime Florestal

- Perimetro Florestal Serra de Leomil

Zonas de Interface

- Interface urbano/florestal

Rede viária florestal

- Operacional

Rede de pontos de água

- Mistos
- Terreste

Faixas de Gestão de Combustível

- Gestão de combustíveis - Município
- Gestão de combustíveis - REN
- Gestão de combustíveis - EDP
- Gestão de combustíveis - Infrastruturas Portugal

Voltar

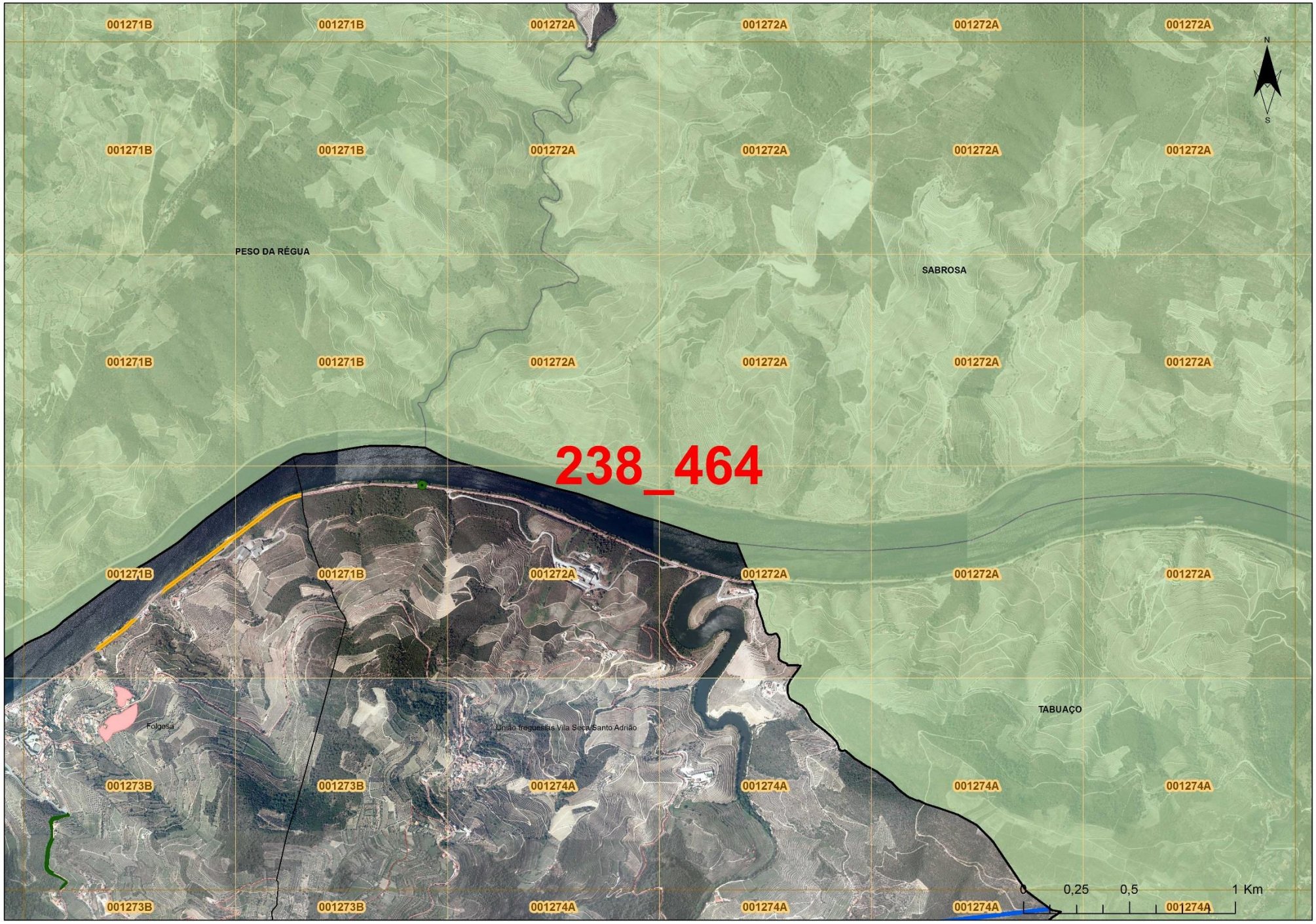

LEGENDA

- Limite do concelho de Armamar
- Limite das freguesias do concelho
- Limite dos concelhos limítrofes
- Grelha Operacional (6x4 Km)
- Grelha Operacional (1x1 Km)

Regime Florestal

- Perimetro Florestal Serra de Leomil

Zonas de Interface

- Interface urbano/florestal

Rede viária florestal

- Operacional

Rede de pontos de água

- Mistos
- Terreste

Faixas de Gestão de Combustível

- Gestão de combustíveis - Município
- Gestão de combustíveis - REN
- Gestão de combustíveis - EDP
- Gestão de combustíveis - Infrastruturas Portugal

Voltar

LEGENDA

- Limite do concelho de Armamar
- Limite das freguesias do concelho
- Limite dos concelhos limitrofes
- Grelha Operacional (6x4 Km)
- Grelha Operacional (1x1 Km)

Regime Florestal

- Perimetro Florestal Serra de Leomil

Zonas de Interface

- Interface urbano/florestal

Rede viária florestal

- Operacional

Rede de pontos de água

- Mistos
- Terreste

Faixas de Gestão de Combustível

- Gestão de combustíveis - Município
- Gestão de combustíveis - REN
- Gestão de combustíveis - EDP
- Gestão de combustíveis - Infrastruturas Portugal

Voltar

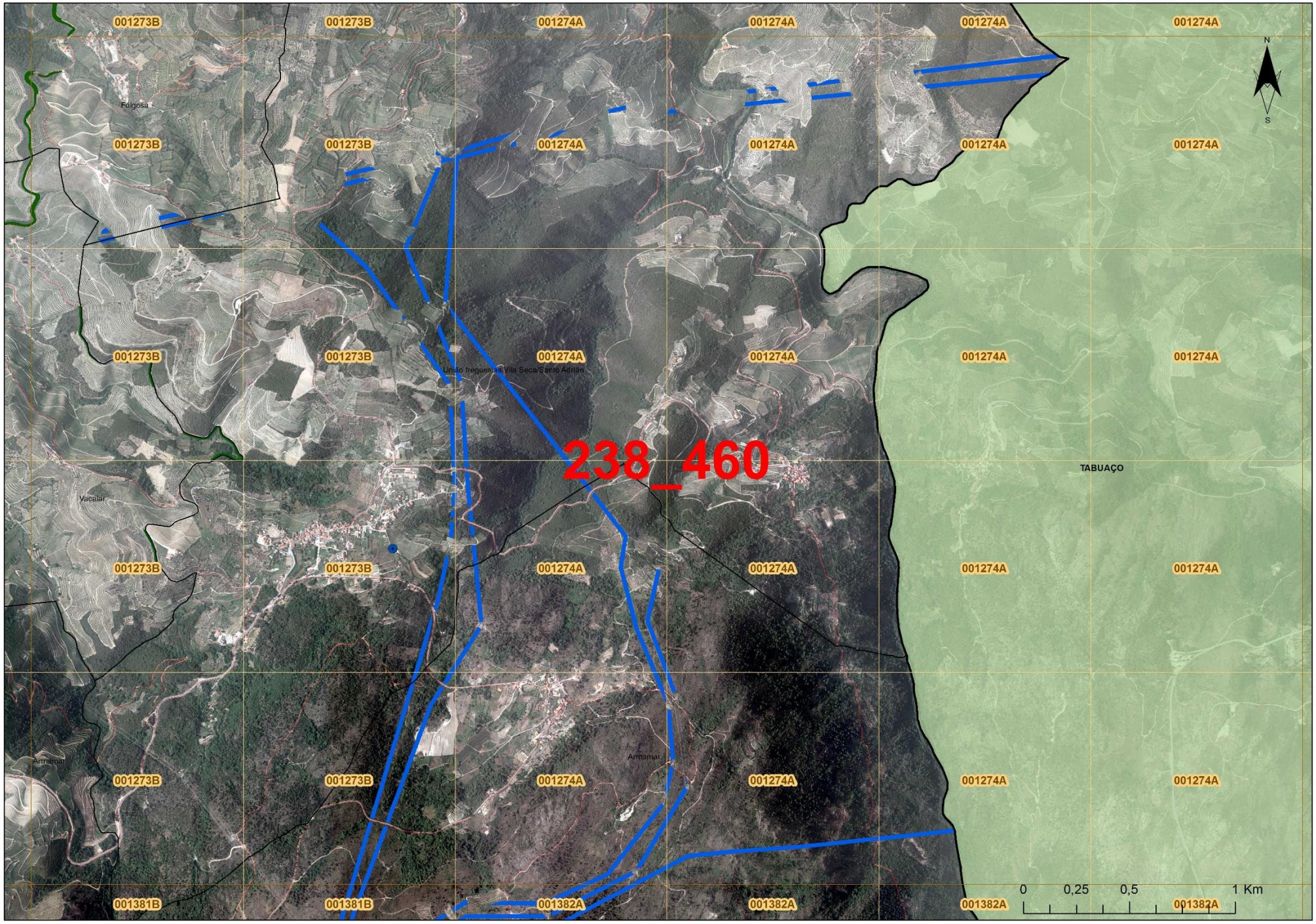

LEGENDA

- Limite do concelho de Armamar
- Limite das freguesias do concelho
- Limite dos concelhos limítrofes
- Grelha Operacional (6x4 Km)
- Grelha Operacional (1x1 Km)

Regime Florestal

- Perimetro Florestal Serra de Leomil

Zonas de Interface

- Interface urbano/florestal

Rede viária florestal

- Operacional

Rede de pontos de água

- Mistos
- Terreste

Faixas de Gestão de Combustível

- Gestão de combustíveis - Município
- Gestão de combustíveis - REN
- Gestão de combustíveis - EDP
- Gestão de combustíveis - Infrastruturas Portugal

Voltar

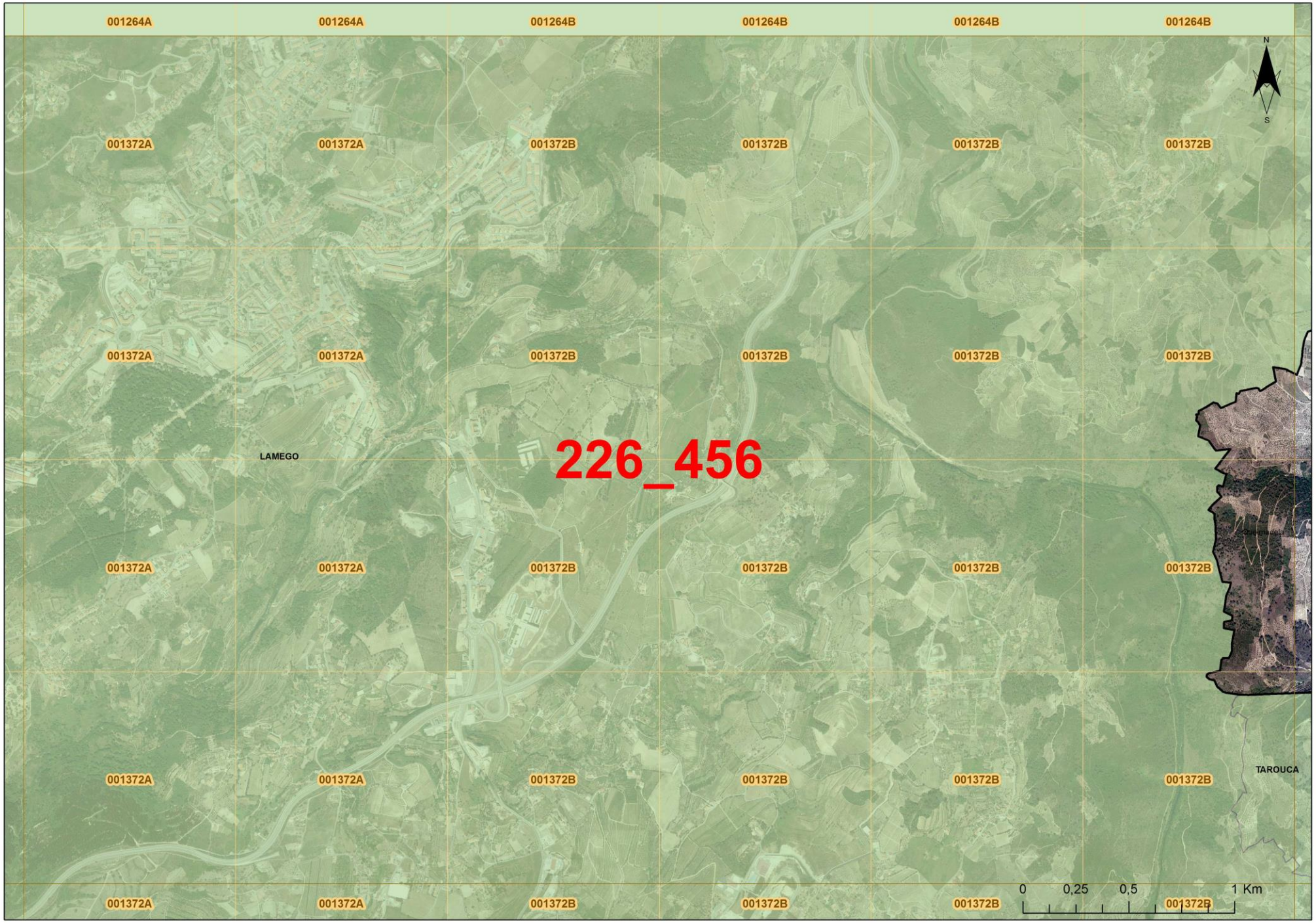

LEGENDA

- Limite do concelho de Armamar
- Limite das freguesias do concelho
- Limite dos concelhos limitrofes
- Grelha Operacional (6x4 Km)
- Grelha Operacional (1x1 Km)

Regime Florestal

- Perimetro Florestal Serra de Leomil

Zonas de Interface

- Interface urbano/florestal

Rede viária florestal

- Operacional

Rede de pontos de água

- Mistos
- Terreste

Faixas de Gestão de Combustível

- Gestão de combustíveis - Município
- Gestão de combustíveis - REN
- Gestão de combustíveis - EDP
- Gestão de combustíveis - Infrastruturas Portugal

Voltar

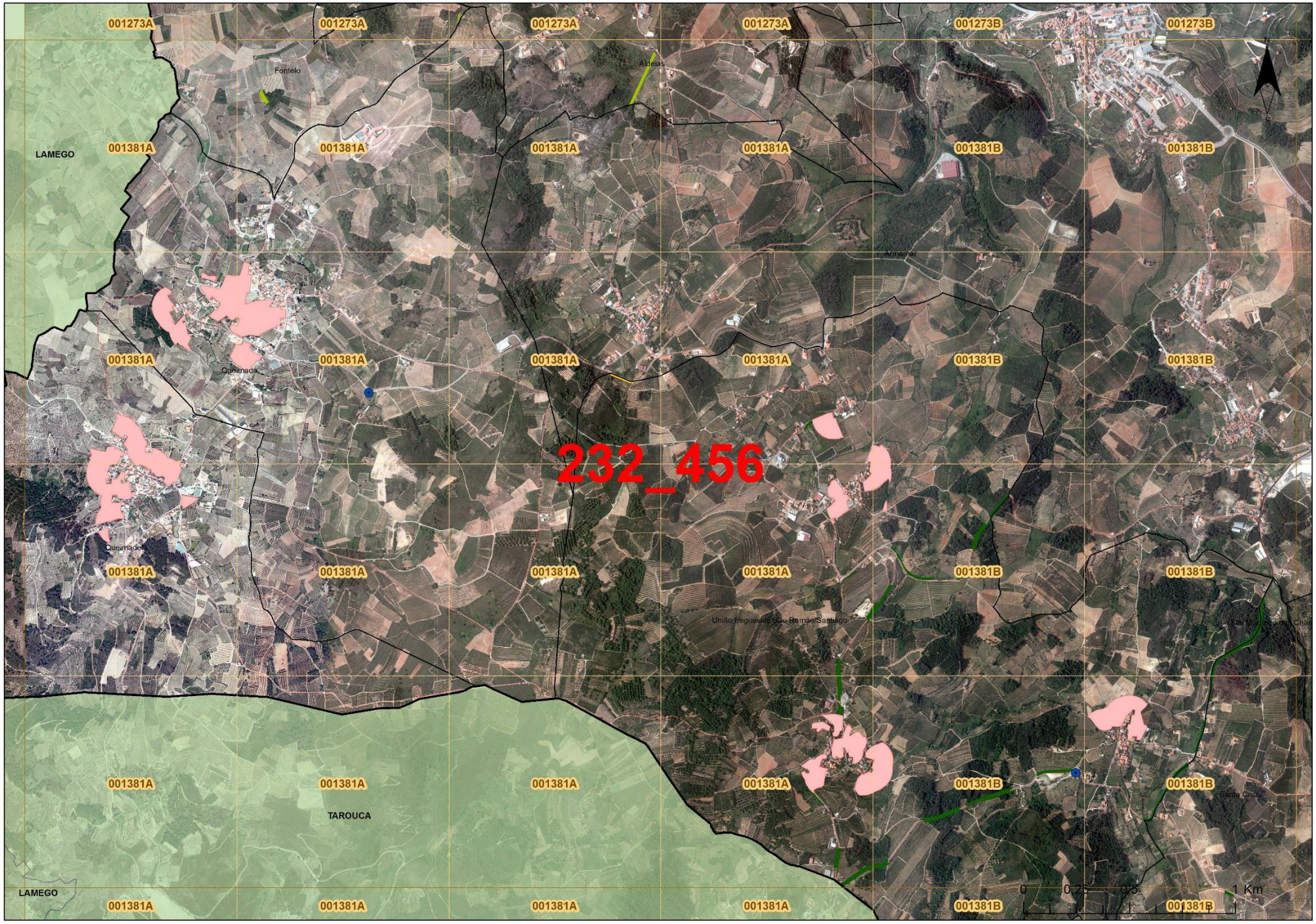

LEGENDA

- Limite do concelho de Armamar
- Limite das freguesias do concelho
- Limite dos concelhos limítrofes
- Grelha Operacional (6x4 Km)
- Grelha Operacional (1x1 Km)

Regime Florestal

- Perimetro Florestal Serra de Leomil

Zonas de Interface

- Interface urbano/florestal

Rede viária florestal

- Operacional

Rede de pontos de água

- Mistos
- Terreste

Faixas de Gestão de Combustível

- Gestão de combustíveis - Município
- Gestão de combustíveis - REN
- Gestão de combustíveis - EDP
- Gestão de combustíveis - Infrastruturas Portugal

Voltar

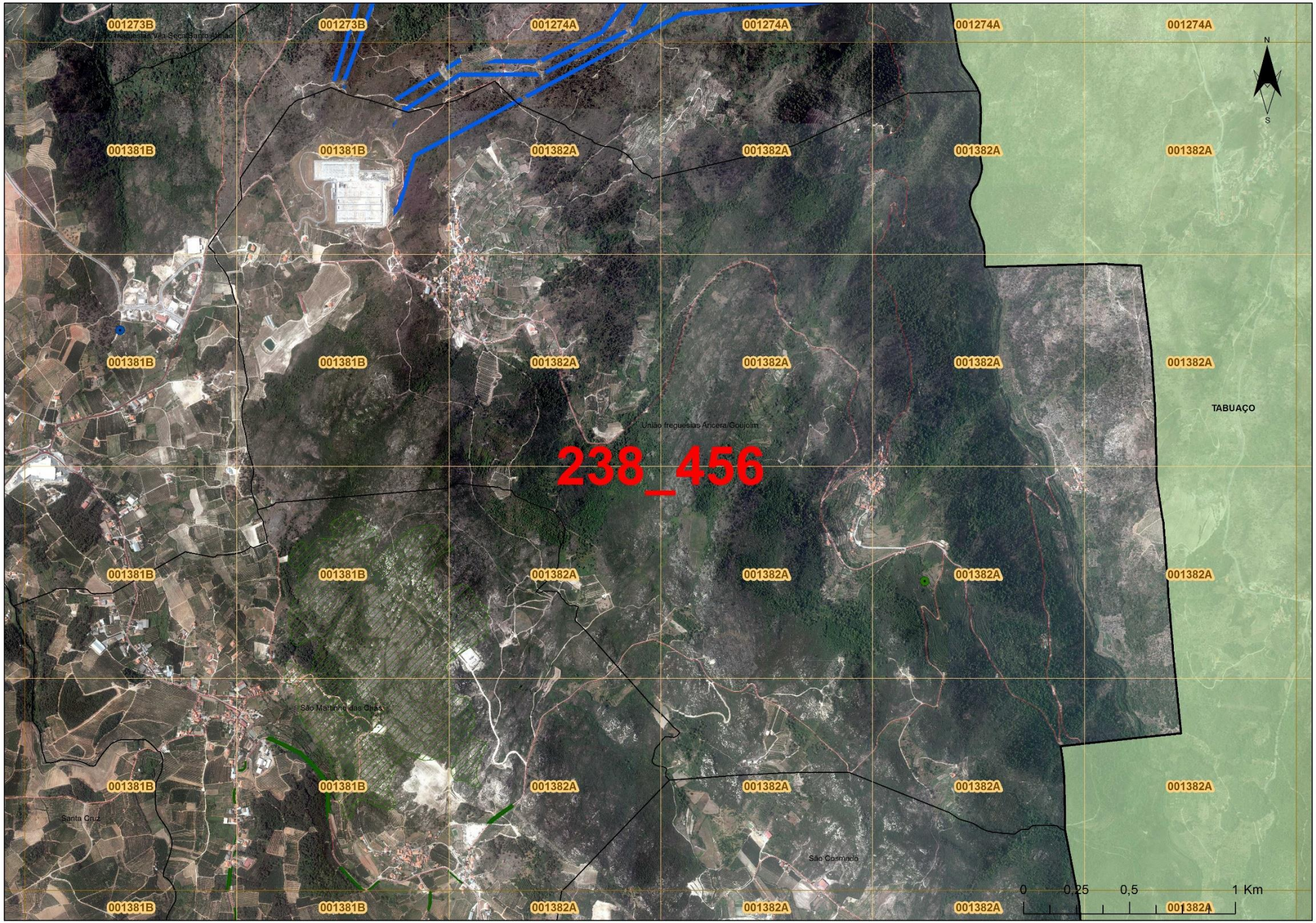

LEGENDA

- Limite do concelho de Armamar
- Limite das freguesias do concelho
- Limite dos concelhos limitrofes
- Grelha Operacional (6x4 Km)
- Grelha Operacional (1x1 Km)

Regime Florestal

- Perimetro Florestal Serra de Leomil

Zonas de Interface

- Interface urbano/florestal

Rede viária florestal

- Operacional

Rede de pontos de água

- Mistos
- Terreste

Faixas de Gestão de Combustível

- Gestão de combustíveis - Município
- Gestão de combustíveis - REN
- Gestão de combustíveis - EDP
- Gestão de combustíveis - Infrastruturas Portugal

Voltar

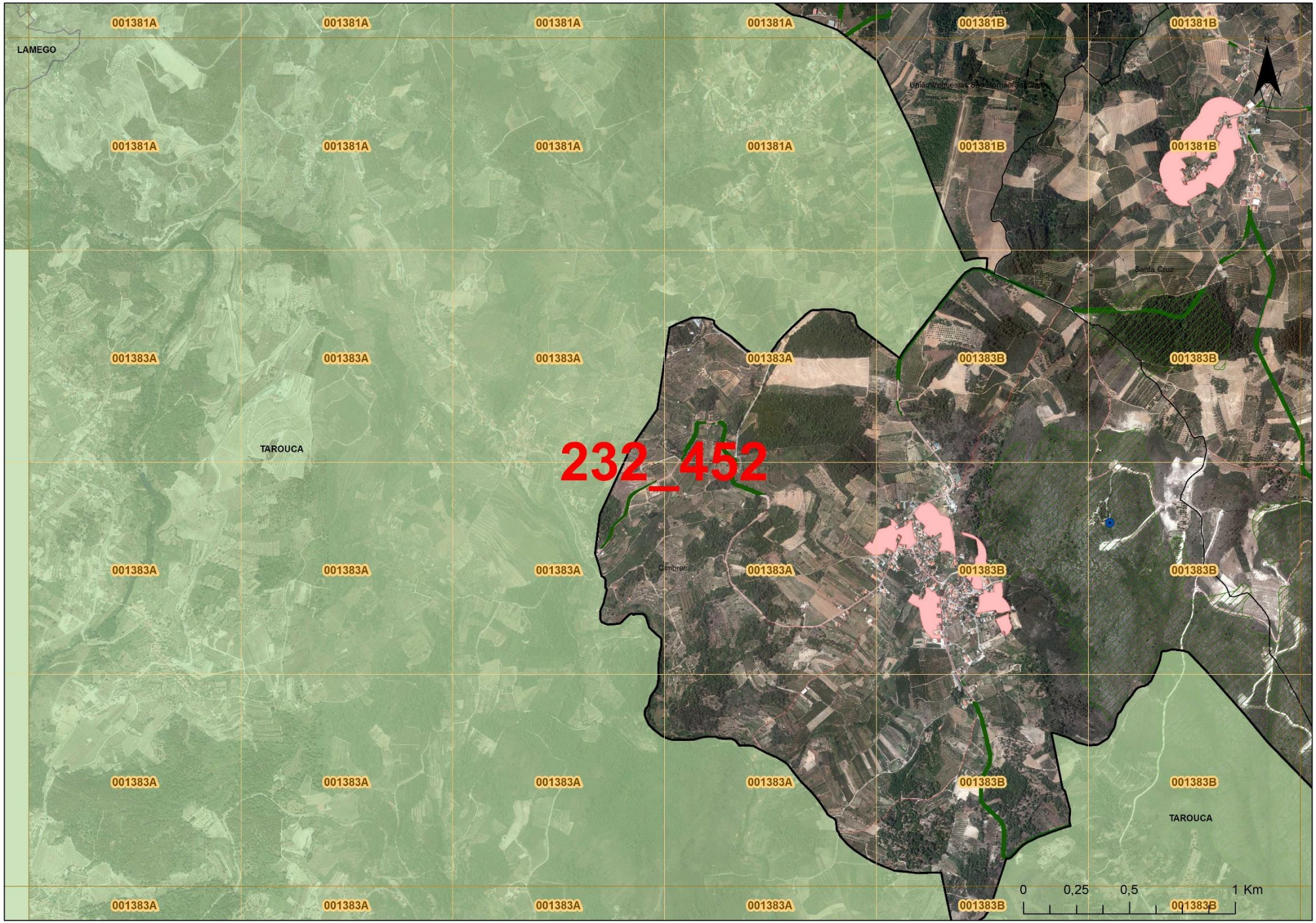

LEGENDA

- Limite do concelho de Armamar
- Limite das freguesias do concelho
- Limite dos concelhos limitrofes
- Grelha Operacional (6x4 Km)
- Grelha Operacional (1x1 Km)

Regime Florestal

- Perimetro Florestal Serra de Leomil

Zonas de Interface

- Interface urbano/florestal

Rede viária florestal

- Operacional

Rede de pontos de água

- Mistos
- Terreste

Faixas de Gestão de Combustível

- Gestão de combustíveis - Município
- Gestão de combustíveis - REN
- Gestão de combustíveis - EDP
- Gestão de combustíveis - Infrastruturas Portugal

Voltar

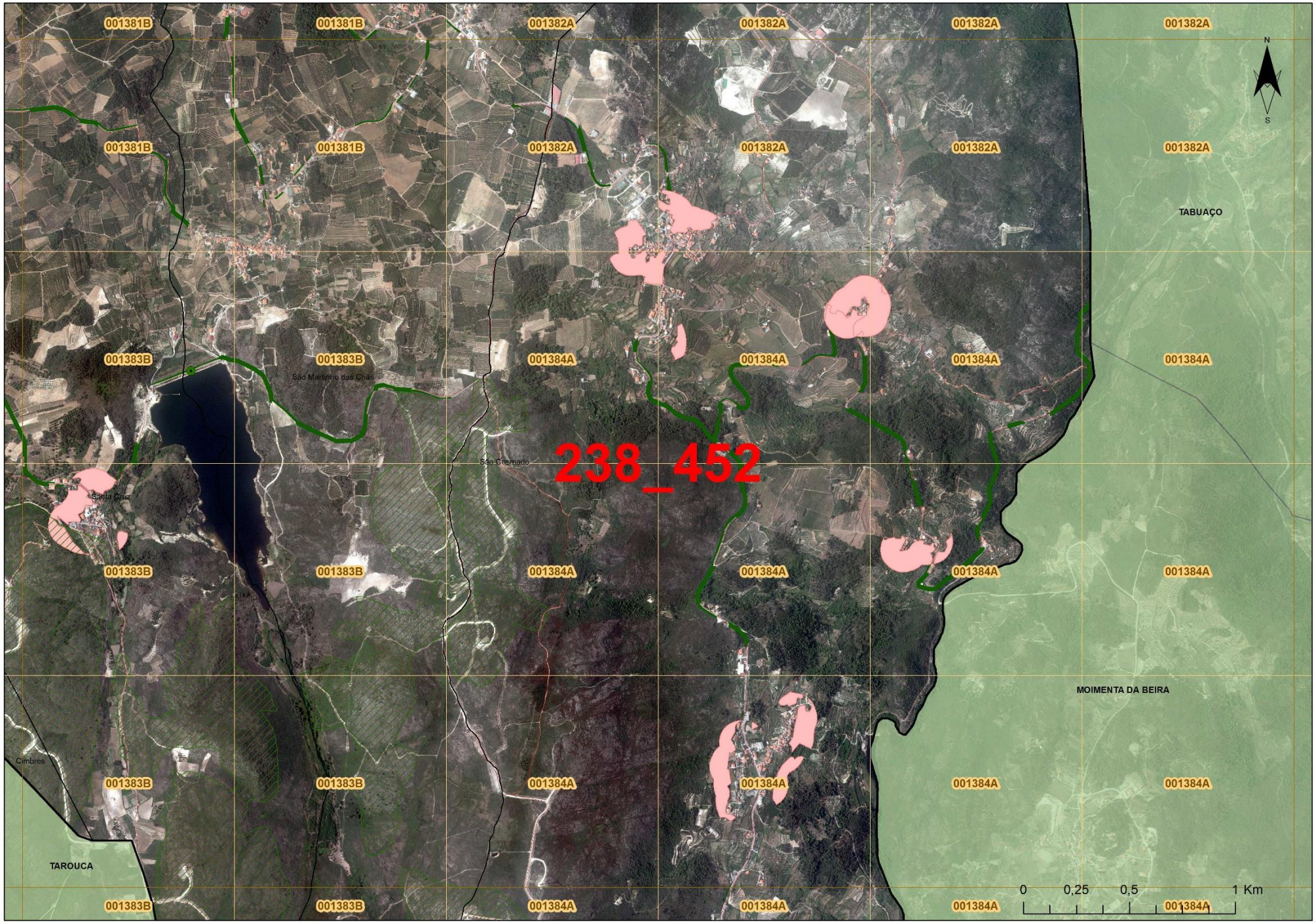

LEGENDA

- Limite do concelho de Armamar
- Limite das freguesias do concelho
- Limite dos concelhos limitrofes
- Grelha Operacional (6x4 Km)
- Grelha Operacional (1x1 Km)

Regime Florestal

- Perimetro Florestal Serra de Leomil

Zonas de Interface

- Interface urbano/florestal

Rede viária florestal

- Operacional

Rede de pontos de água

- Mistos
- Terreste

Faixas de Gestão de Combustível

- Gestão de combustíveis - Município
- Gestão de combustíveis - REN
- Gestão de combustíveis - EDP
- Gestão de combustíveis - Infrastruturas Portugal

Voltar

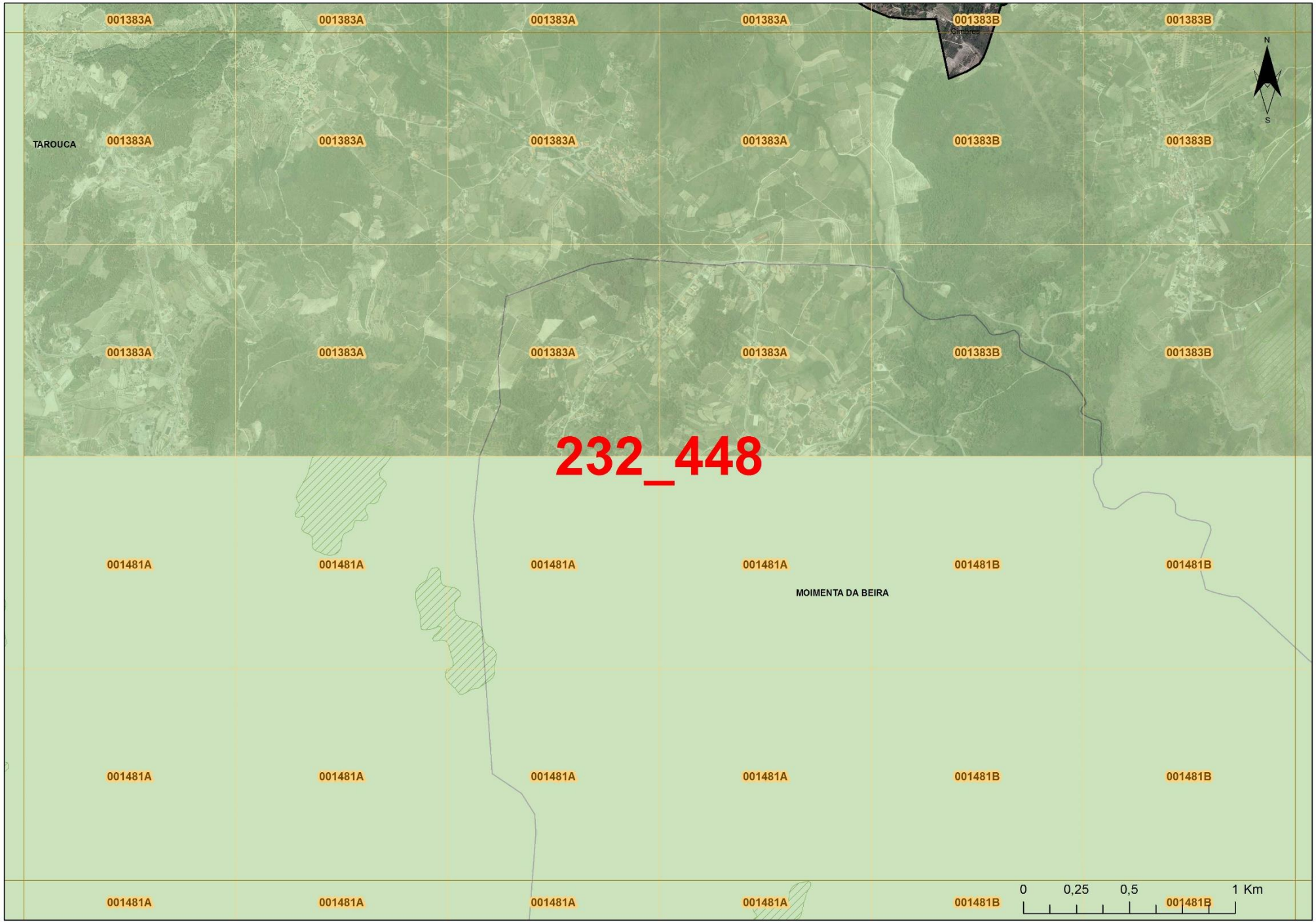

LEGENDA

- Limite do concelho de Armamar
- Limite das freguesias do concelho
- Limite dos concelhos limitrofes
- Grelha Operacional (6x4 Km)
- Grelha Operacional (1x1 Km)

Regime Florestal

- Perimetro Florestal Serra de Leomil

Zonas de Interface

- Interface urbano/florestal

Rede viária florestal

- Operacional

Rede de pontos de água

- Mistos
- Terreste

Faixas de Gestão de Combustível

- Gestão de combustíveis - Município
- Gestão de combustíveis - REN
- Gestão de combustíveis - EDP
- Gestão de combustíveis - Infrastruturas Portugal

Voltar

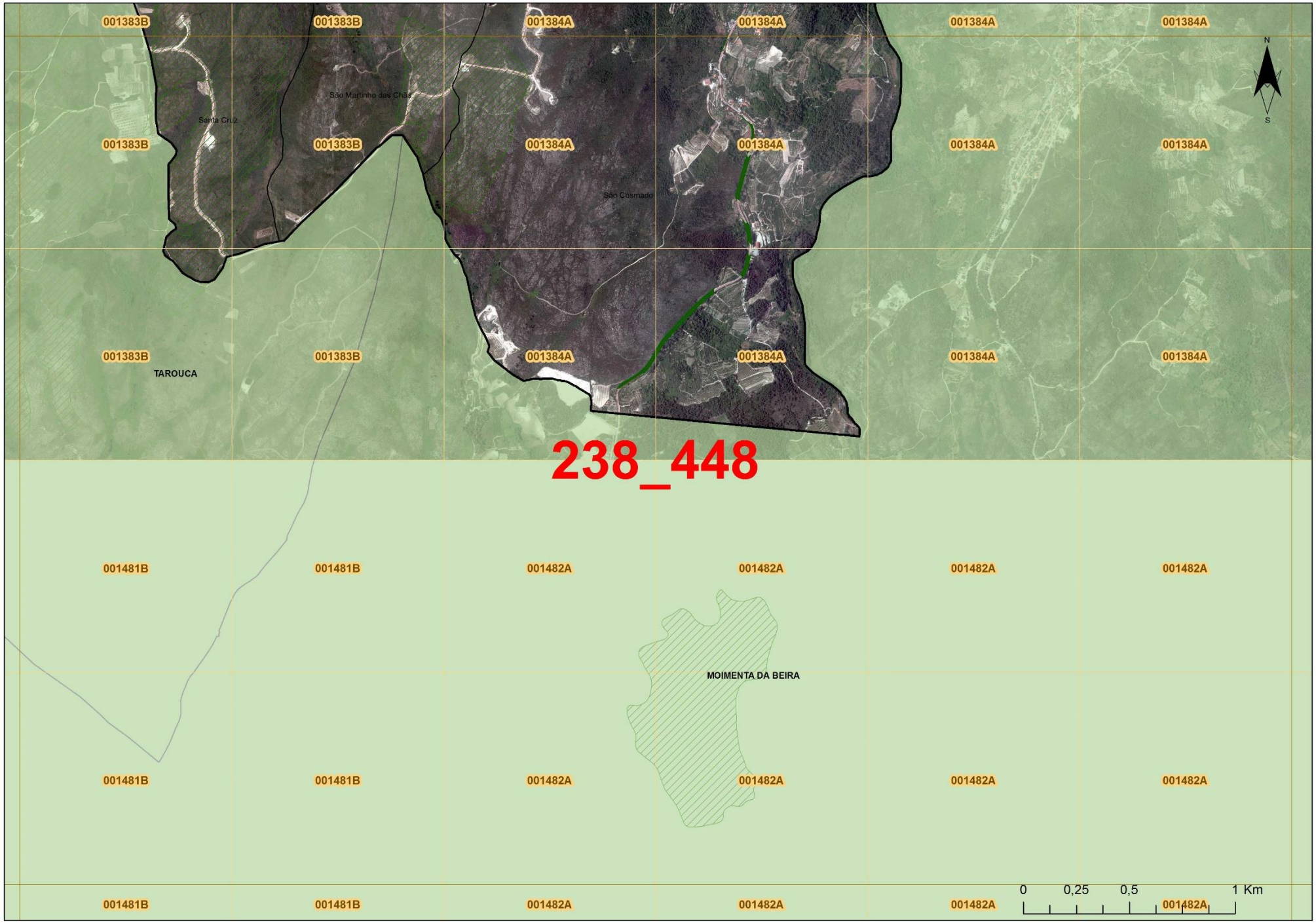

LEGENDA

- Limite do concelho de Armamar
- Limite das freguesias do concelho
- Limite dos concelhos limitrofes
- Grelha Operacional (6x4 Km)
- Grelha Operacional (1x1 Km)

Regime Florestal

- Perimetro Florestal Serra de Leomil

Zonas de Interface

- Interface urbano/florestal

Rede viária florestal

- Operacional

Rede de pontos de água

- Mistos
- Terreste

Faixas de Gestão de Combustível

- Gestão de combustíveis - Município
- Gestão de combustíveis - REN
- Gestão de combustíveis - EDP
- Gestão de combustíveis - Infrastruturas Portugal

Voltar

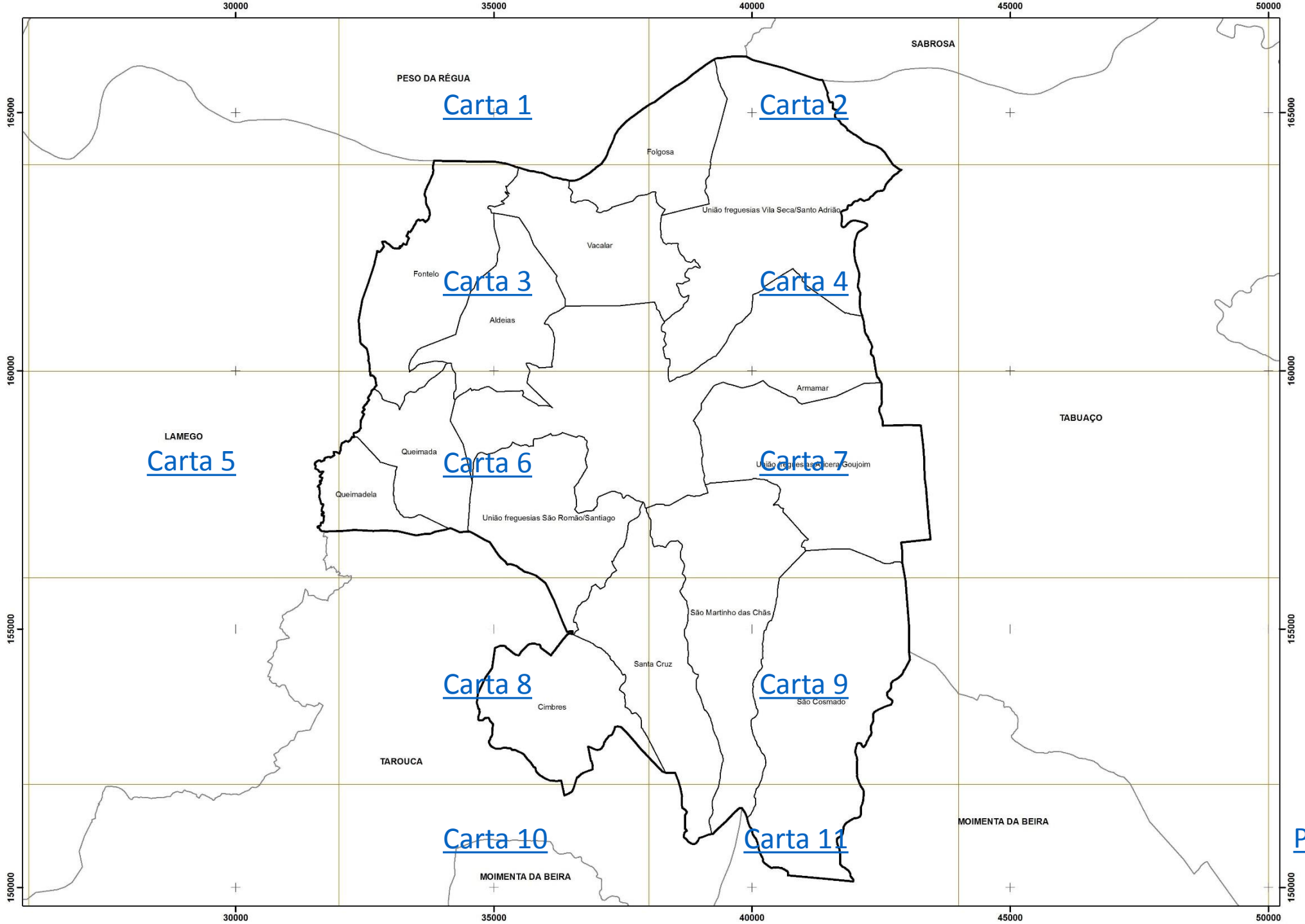

[Voltar](#)
[Página Inicial](#)

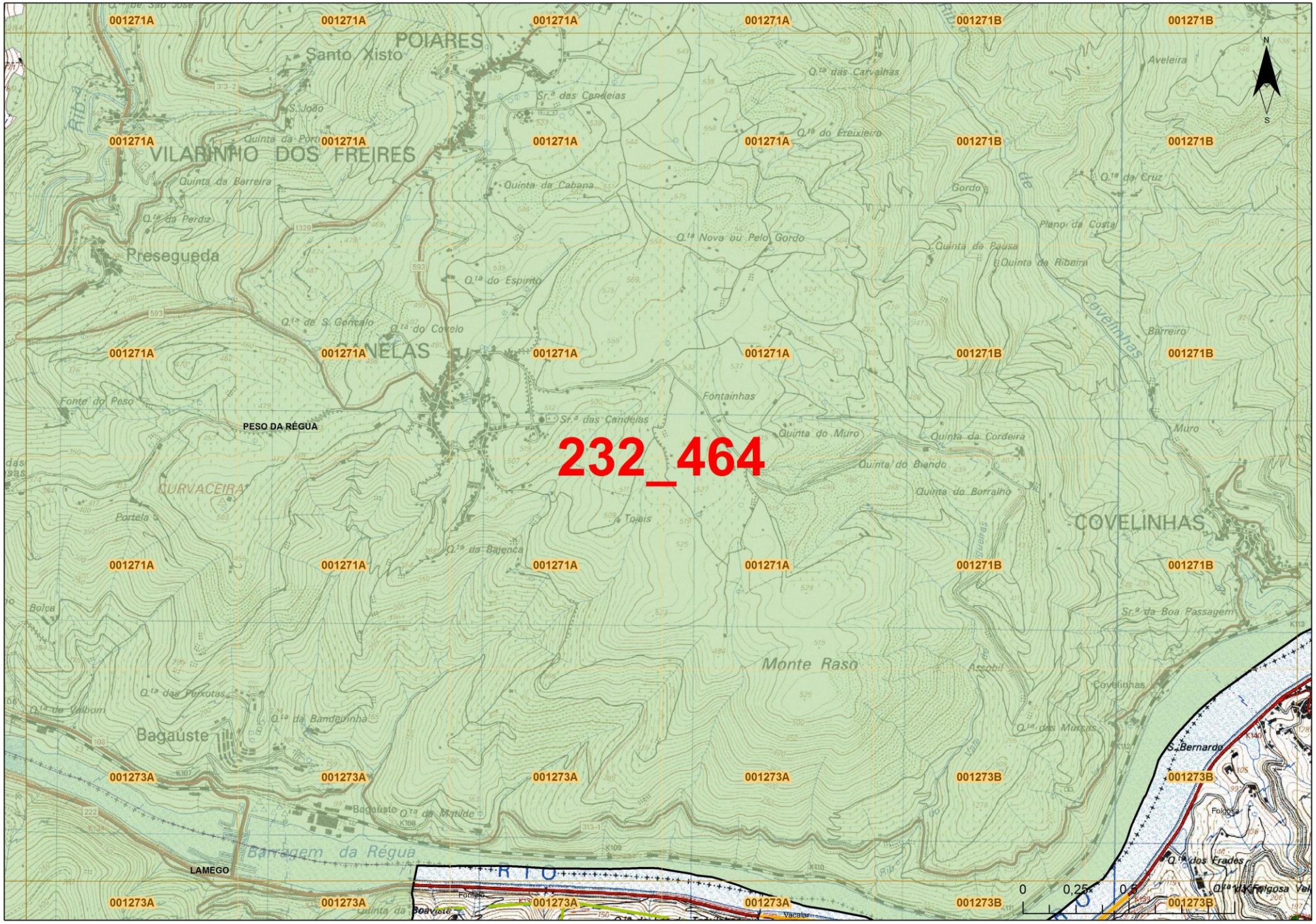

LEGENDA

- Limite do concelho de Armamar
- Limite das freguesias do concelho
- Limite dos concelhos limitrofes
- Grelha Operacional (6x4 Km)
- Grelha Operacional (1x1 Km)

Regime Florestal

- Perimetro Florestal Serra de Leomil

Zonas de Interface

- Interface urbano/florestal

Rede viária florestal

- Operacional

Rede de pontos de água

- Mistos
- Terreste

Faixas de Gestão de Combustível

- Gestão de combustíveis - Município
- Gestão de combustíveis - REN
- Gestão de combustíveis - EDP
- Gestão de combustíveis - Infrastruturas Portugal

Voltar

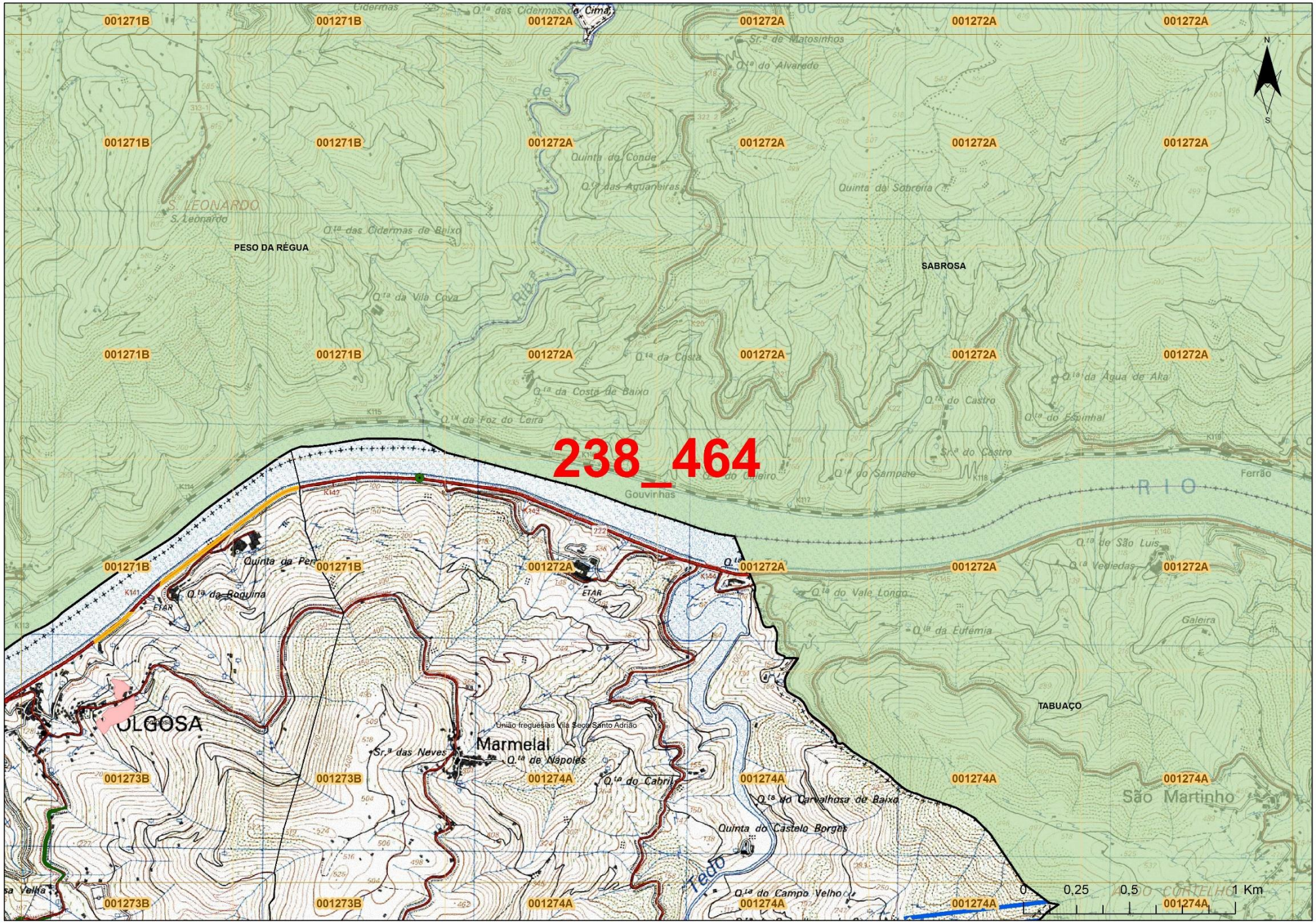

LEGENDA

- Limite do concelho de Armamar
- Limite das freguesias do concelho
- Limite dos concelhos limítrofes
- Grelha Operacional (6x4 Km)
- Grelha Operacional (1x1 Km)

Regime Florestal

- Perimetro Florestal Serra de Leomil

Zonas de Interface

- Interface urbano/florestal

Rede viária florestal

- Operacional

Rede de pontos de água

- Mistos
- Terreste

Faixas de Gestão de Combustível

- Gestão de combustíveis - Município
- Gestão de combustíveis - REN
- Gestão de combustíveis - EDP
- Gestão de combustíveis - Infrastruturas Portugal

Voltar

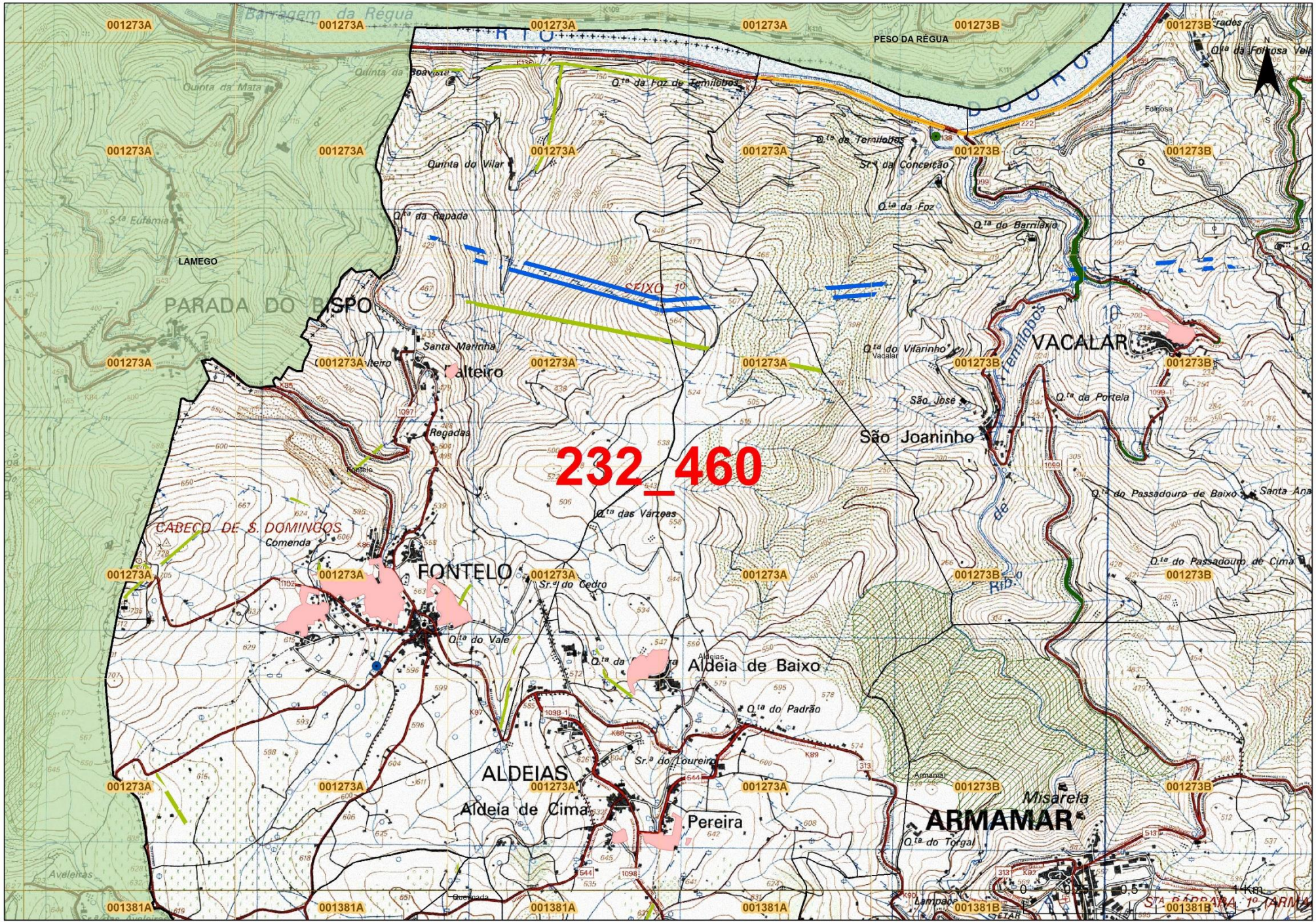

LEGENDA

- Limite do concelho de Armamar
- Limite das freguesias do concelho
- Limite dos concelhos limitrofes
- Grelha Operacional (6x4 Km)
- Grelha Operacional (1x1 Km)

Regime Florestal

- Perimetro Florestal Serra de Leomil

Zonas de Interface

- Interface urbano/florestal

Rede viária florestal

- Operacional

Rede de pontos de água

- Mistos
- Terreste

Faixas de Gestão de Combustível

- Gestão de combustíveis - Município
- Gestão de combustíveis - REN
- Gestão de combustíveis - EDP
- Gestão de combustíveis - Infrastruturas Portugal

Voltar

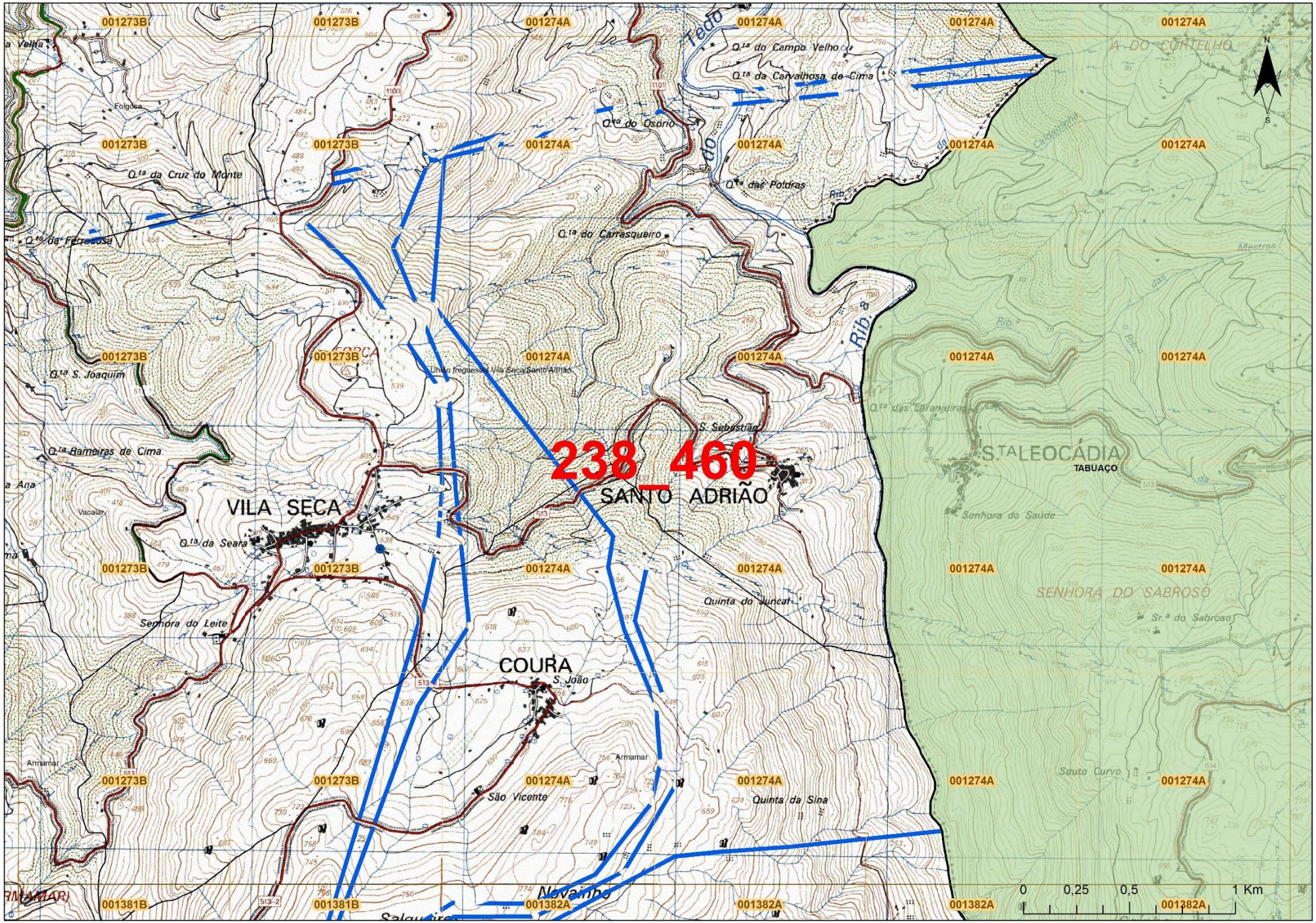

LEGENDA

- Limite do concelho de Armamar
- Limite das freguesias do concelho
- Limite dos concelhos limítrofes
- Grelha Operacional (6x4 Km)
- Grelha Operacional (1x1 Km)

Regime Florestal

- Perimetro Florestal Serra de Leomil

Zonas de Interface

- Interface urbano/florestal

Rede viária florestal

- Operacional

Rede de pontos de água

- Mistos
- Terreste

Faixas de Gestão de Combustível

- Gestão de combustíveis - Município
- Gestão de combustíveis - REN
- Gestão de combustíveis - EDP
- Gestão de combustíveis - Infrastruturas Portugal

Voltar

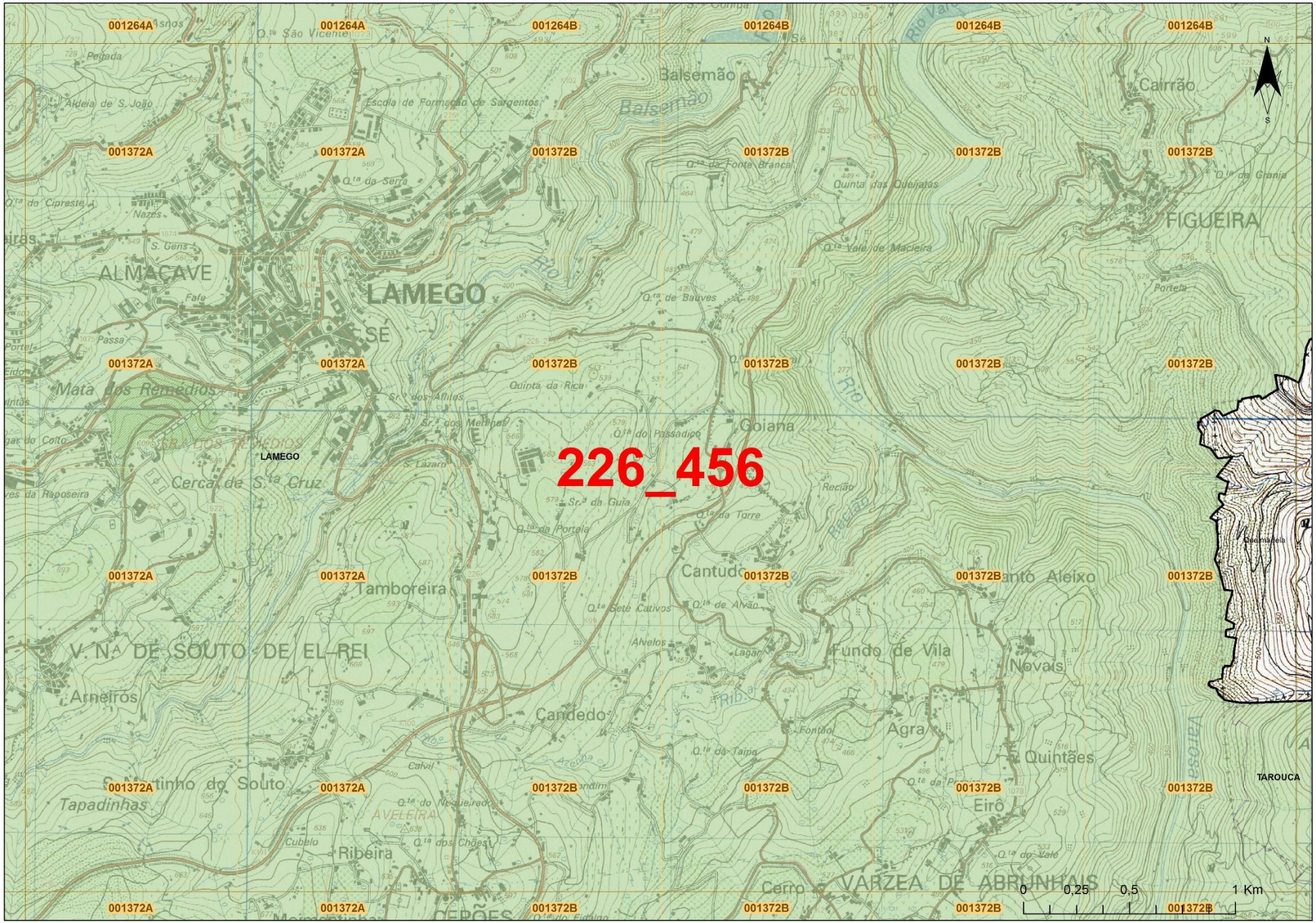

LEGENDA

- Limite do concelho de Armamar
- Limite das freguesias do concelho
- Limite dos concelhos limitrofes
- Grelha Operacional (6x4 Km)
- Grelha Operacional (1x1 Km)

Regime Florestal

- Perimetro Florestal Serra de Leomil

Zonas de Interface

- Interface urbano/florestal

Rede viária florestal

- Operacional

Rede de pontos de água

- Mistos
- Terreste

Faixas de Gestão de Combustível

- Gestão de combustíveis - Município
- Gestão de combustíveis - REN
- Gestão de combustíveis - EDP
- Gestão de combustíveis - Infrastruturas Portugal

Voltar

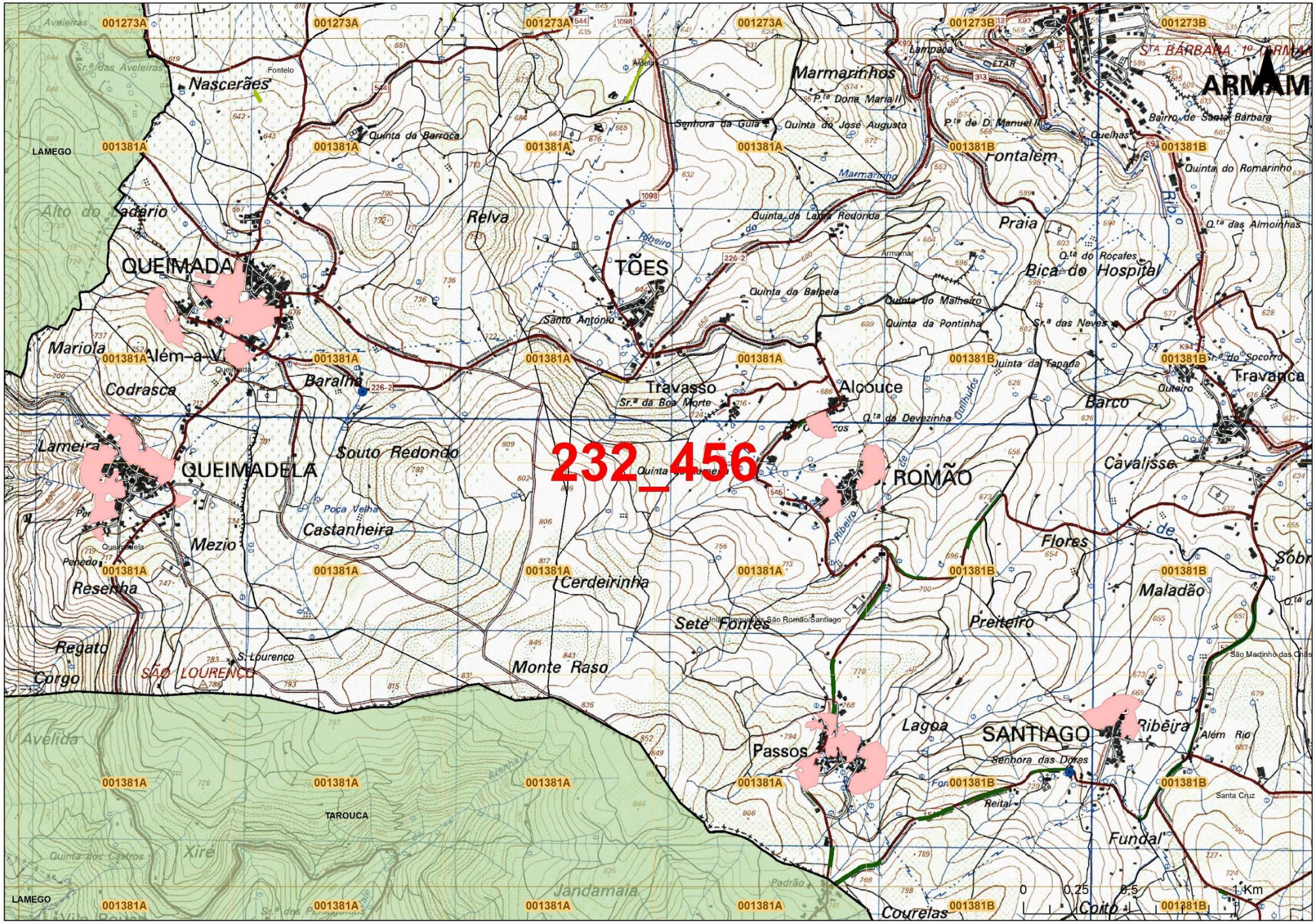

LEGENDA

- Limite do concelho de Armamar
- Limite das freguesias do concelho
- Limite dos concelhos limitrofes
- Grelha Operacional (6x4 Km)
- Grelha Operacional (1x1 Km)

Regime Florestal

- Perimetro Florestal Serra de Leomil

Zonas de Interface

- Interface urbano/florestal

Rede viária florestal

- Operacional

Rede de pontos de água

- Mistos
- Terreste

Faixas de Gestão de Combustível

- Gestão de combustíveis - Município
- Gestão de combustíveis - REN
- Gestão de combustíveis - EDP
- Gestão de combustíveis - Infrastruturas Portugal

Voltar

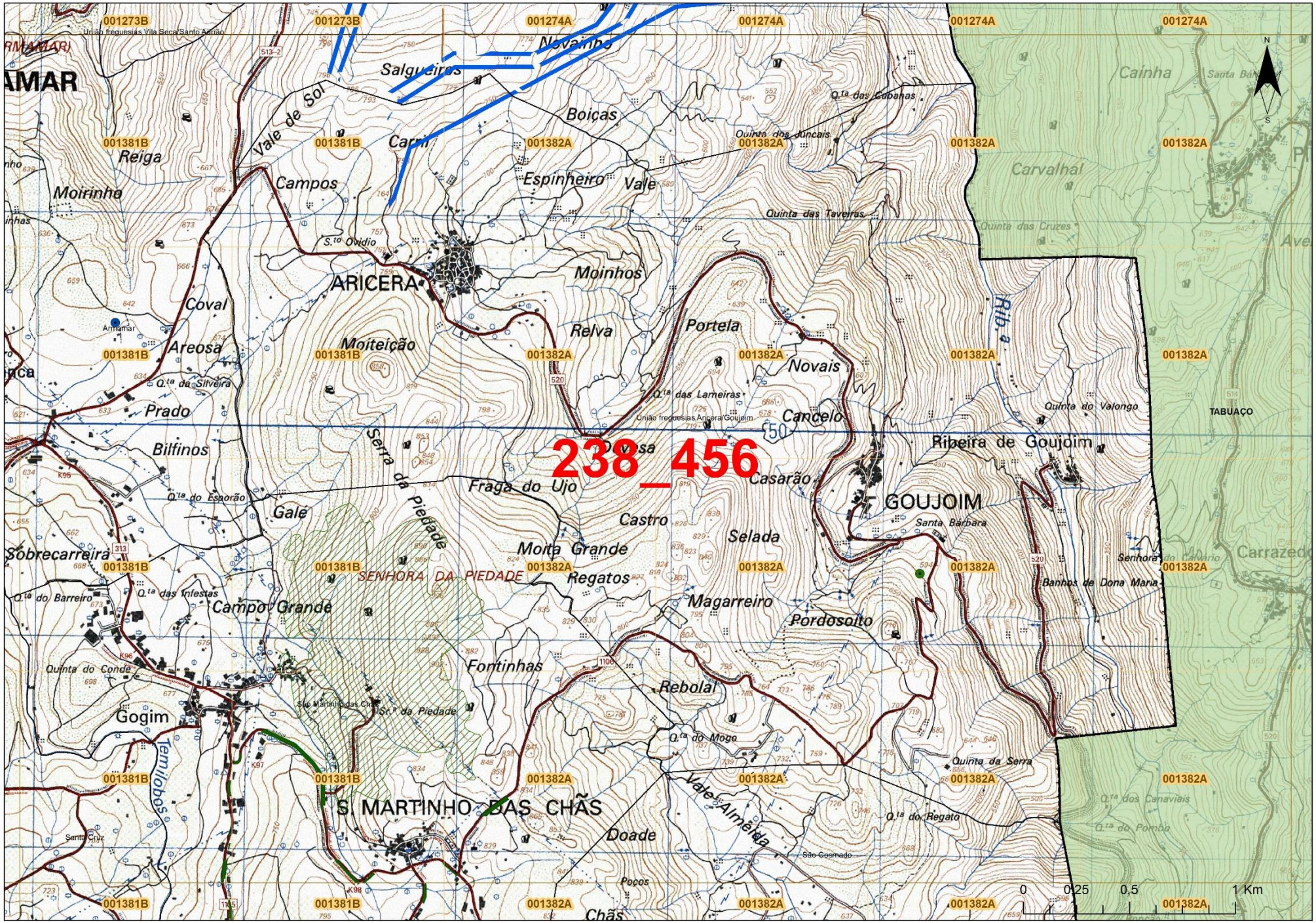

LEGENDA

- Limite do concelho de Armamar
- Limite das freguesias do concelho
- Limite dos concelhos limitrofes
- Grelha Operacional (6x4 Km)
- Grelha Operacional (1x1 Km)

Regime Florestal

- Perimetro Florestal Serra de Leomil

Zonas de Interface

- Interface urbano/florestal

Rede viária florestal

- Operacional

Rede de pontos de água

- Mistos
- Terreste

Faixas de Gestão de Combustível

- Gestão de combustíveis - Município
- Gestão de combustíveis - REN
- Gestão de combustíveis - EDP
- Gestão de combustíveis - Infrastruturas Portugal

Voltar

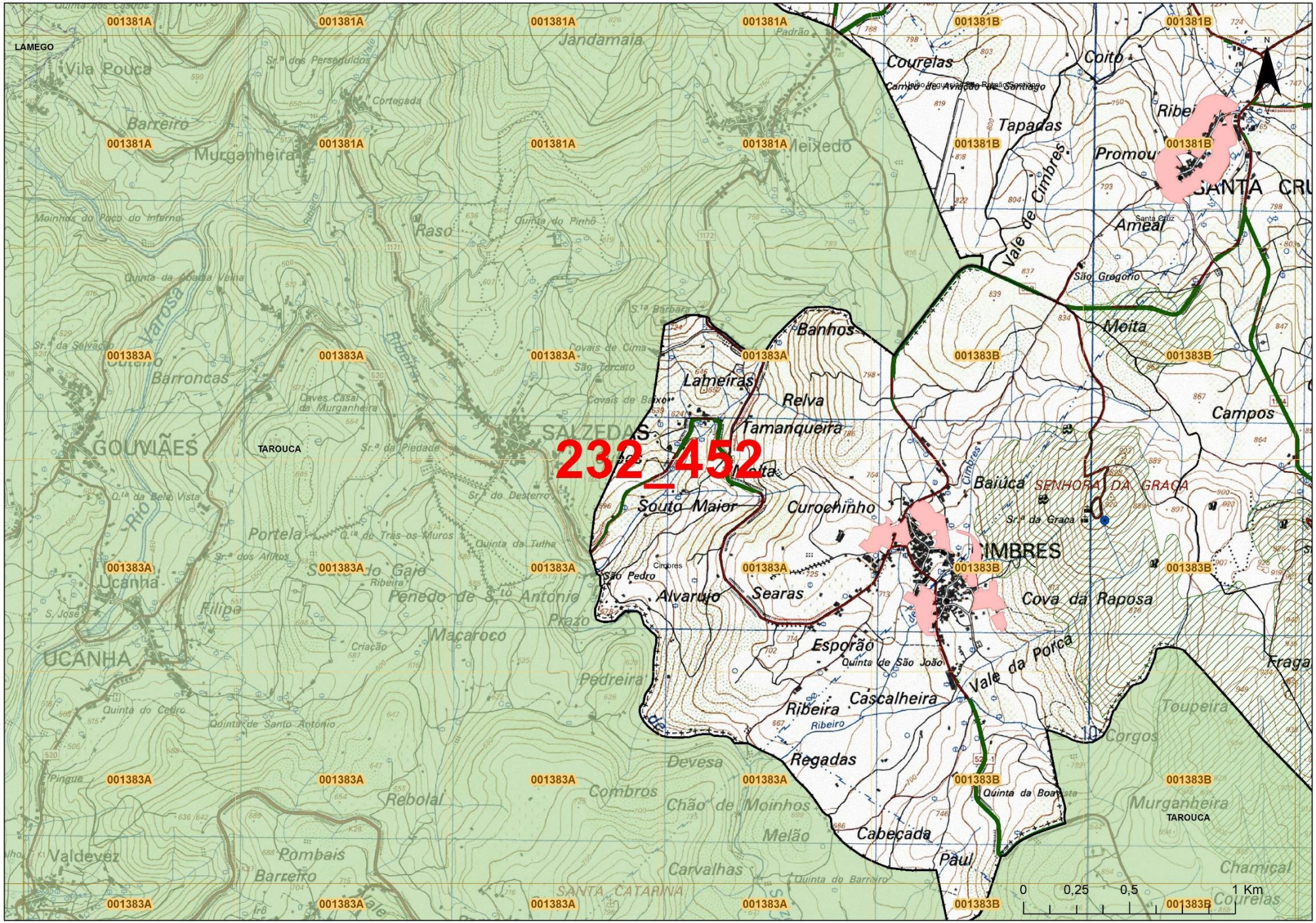

LEGENDA

- Limite do concelho de Armamar
- Limite das freguesias do concelho
- Limite dos concelhos limitrofes
- Grelha Operacional (6x4 Km)
- Grelha Operacional (1x1 Km)

Regime Florestal

- Perimetro Florestal Serra de Leomil

Zonas de Interface

- Interface urbano/florestal

Rede viária florestal

- Operacional

Rede de pontos de água

- Mistos
- Terreste

Faixas de Gestão de Combustível

- Gestão de combustíveis - Município
- Gestão de combustíveis - REN
- Gestão de combustíveis - EDP
- Gestão de combustíveis - Infrastruturas Portugal

Voltar

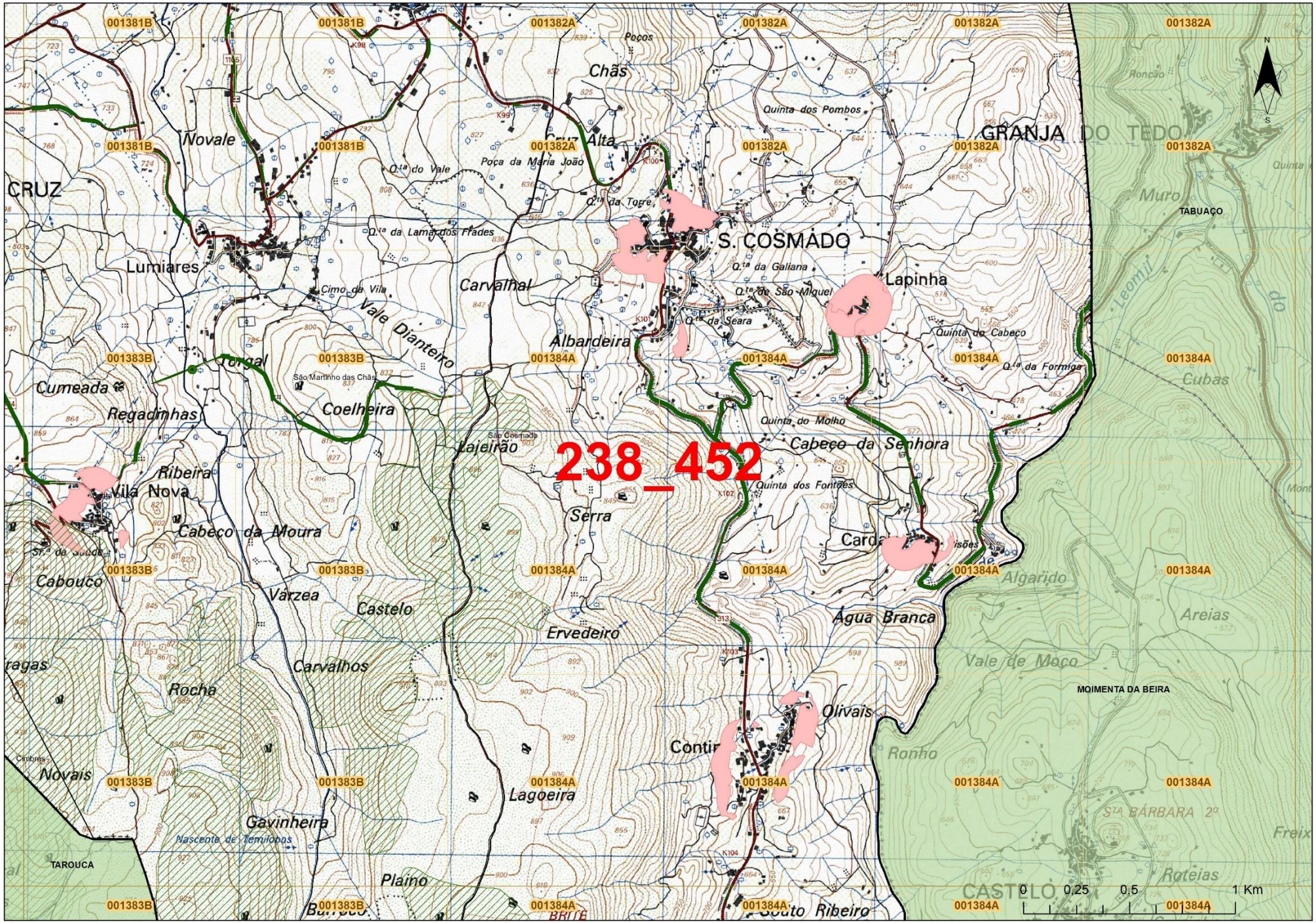

LEGENDA

- Limite do concelho de Armamar
- Limite das freguesias do concelho
- Limite dos concelhos limitrofes
- Grelha Operacional (6x4 Km)
- Grelha Operacional (1x1 Km)

Regime Florestal

- Perimetro Florestal Serra de Leomil

Zonas de Interface

- Interface urbano/florestal

Rede viária florestal

- Operacional

Rede de pontos de água

- Mistos
- Terreste

Faixas de Gestão de Combustível

- Gestão de combustíveis - Município
- Gestão de combustíveis - REN
- Gestão de combustíveis - EDP
- Gestão de combustíveis - Infrastruturas Portugal

Voltar

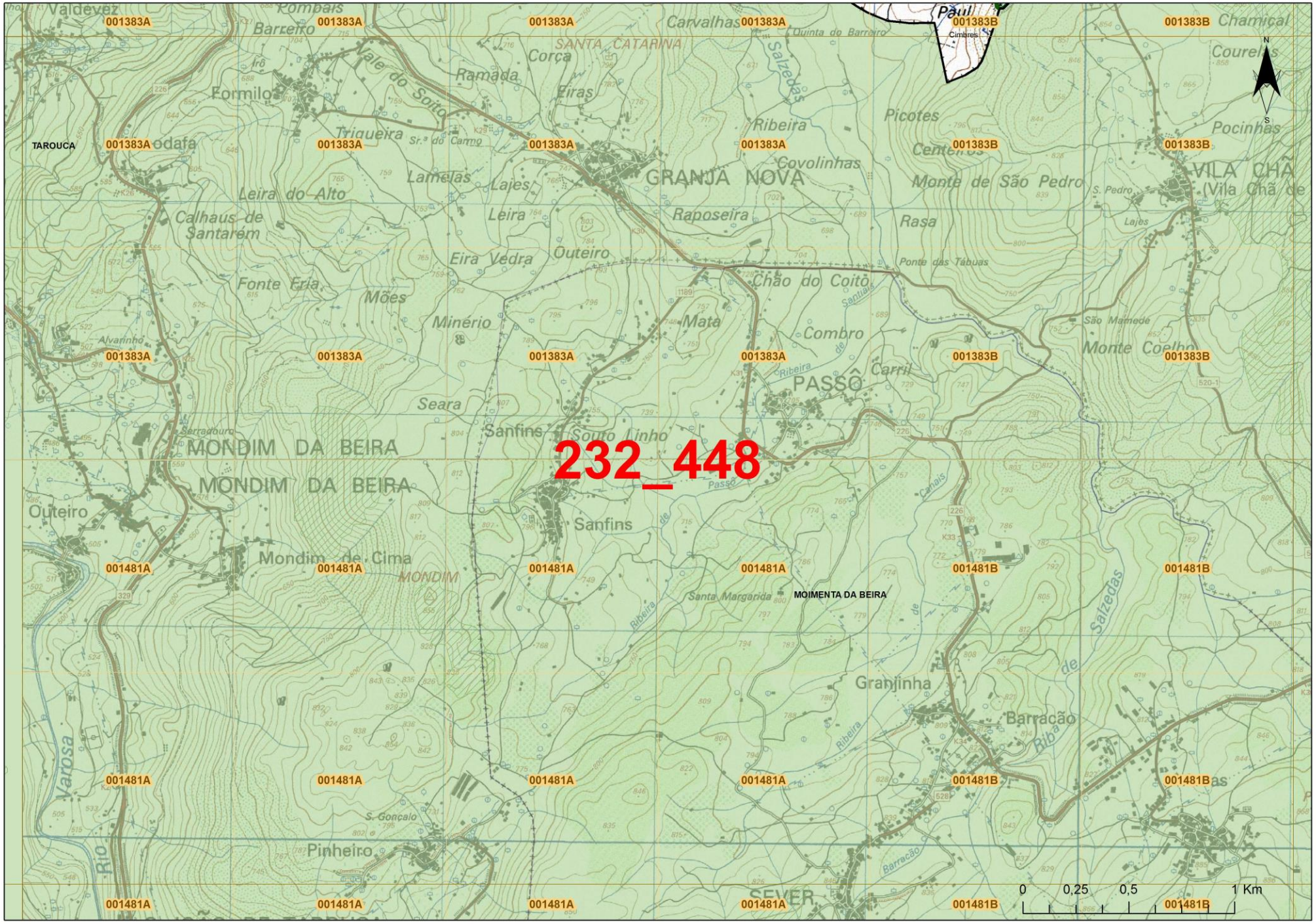

LEGENDA

- Limite do concelho de Armamar
- Limite das freguesias do concelho
- Limite dos concelhos limítrofes
- Grelha Operacional (6x4 Km)
- Grelha Operacional (1x1 Km)

Regime Florestal

- Perimetro Florestal Serra de Leomil

Zonas de Interface

- Interface urbano/florestal

Rede viária florestal

- Operacional

Rede de pontos de água

- Mistos
- Terreste

Faixas de Gestão de Combustível

- Gestão de combustíveis - Município
- Gestão de combustíveis - REN
- Gestão de combustíveis - EDP
- Gestão de combustíveis - Infrastruturas Portugal

Voltar

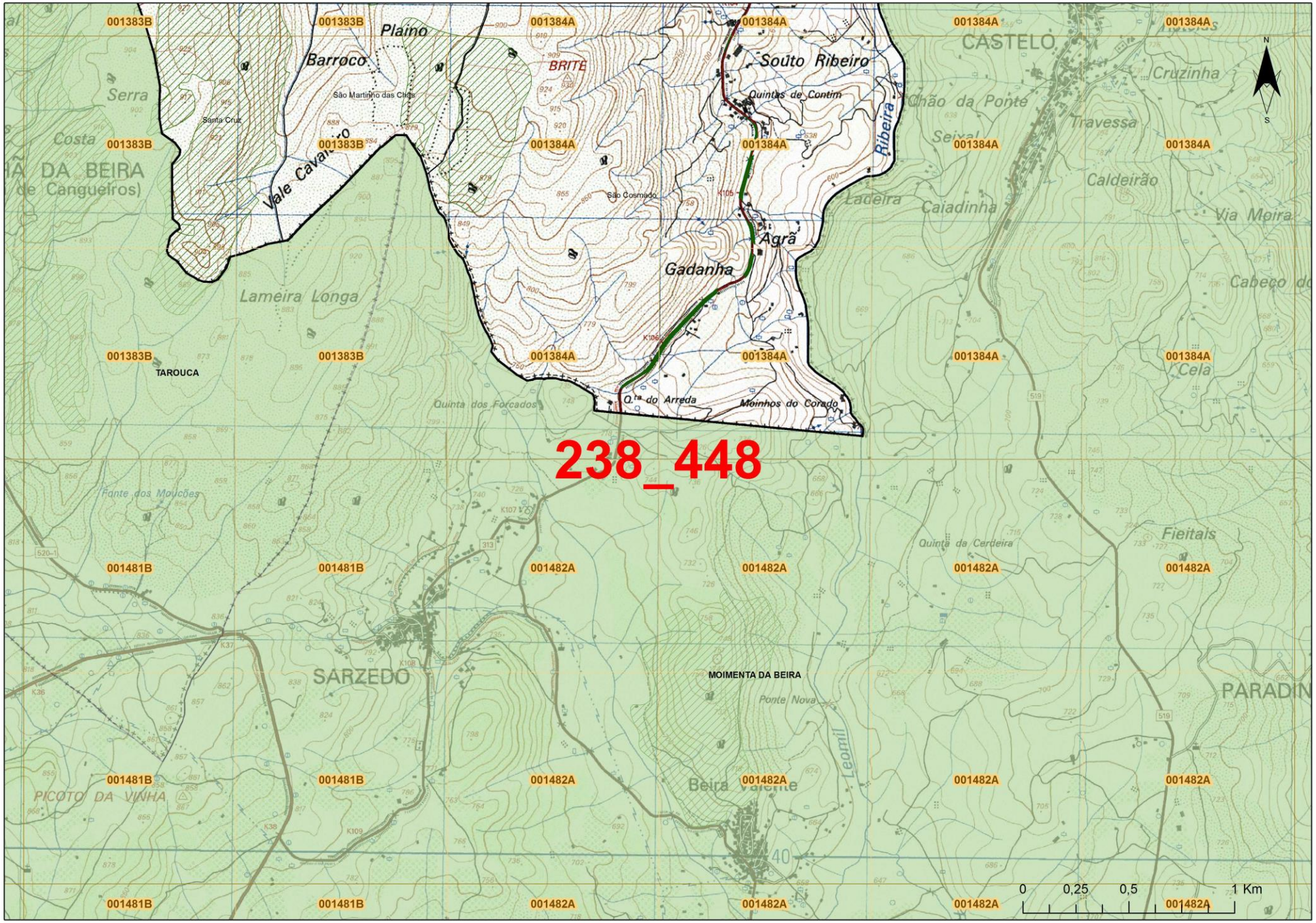

LEGENDA

- Limite do concelho de Armamar
- Limite das freguesias do concelho
- Limite dos concelhos limitrofes
- Grelha Operacional (6x4 Km)
- Grelha Operacional (1x1 Km)

Regime Florestal

- Perimetro Florestal Serra de Leomil

Zonas de Interface

- Interface urbano/florestal

Rede viária florestal

- Operacional

Rede de pontos de água

- Mistos
- Terreste

Faixas de Gestão de Combustível

- Gestão de combustíveis - Município
- Gestão de combustíveis - REN
- Gestão de combustíveis - EDP
- Gestão de combustíveis - Infrastruturas Portugal

Voltar