




1ª INTERVENÇÃO (Potencial tempo de chegada) CONCELHO DE ARMAMAR

LEGENDA

-  Limite do concelho de Armamar
-  Limite de freguesias do concelho
-  Limite dos concelhos limítrofes

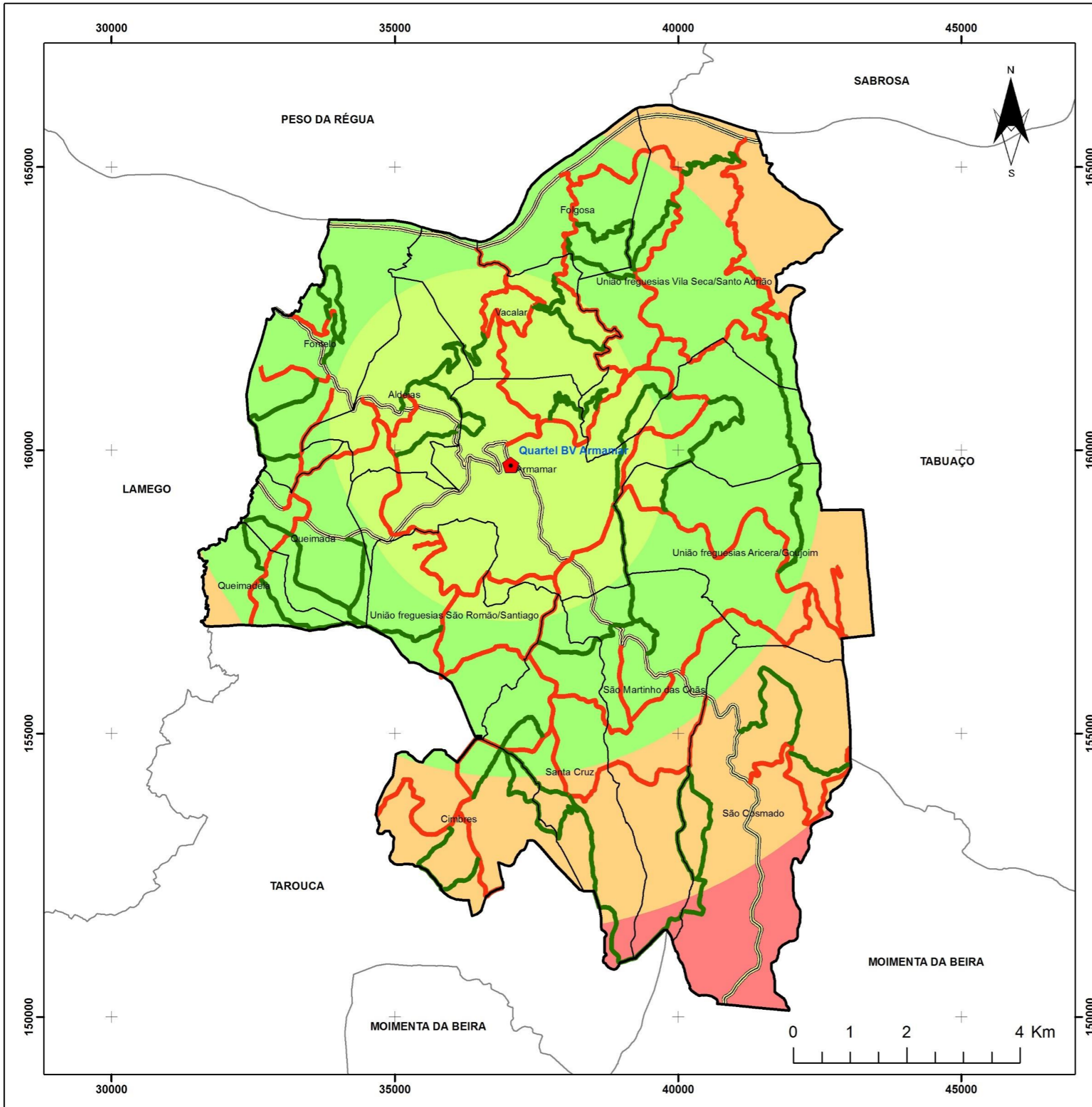
 Quartel de Bombeiros

Rede Viária Florestal

-  1ª Ordem - Fundamental
-  2ª Ordem - Fundamental
-  Complementar

Potencial tempo de chegada

-  0 - 5 min
-  5 - 10 min
-  10 - 15 min
-  15 - 20 min



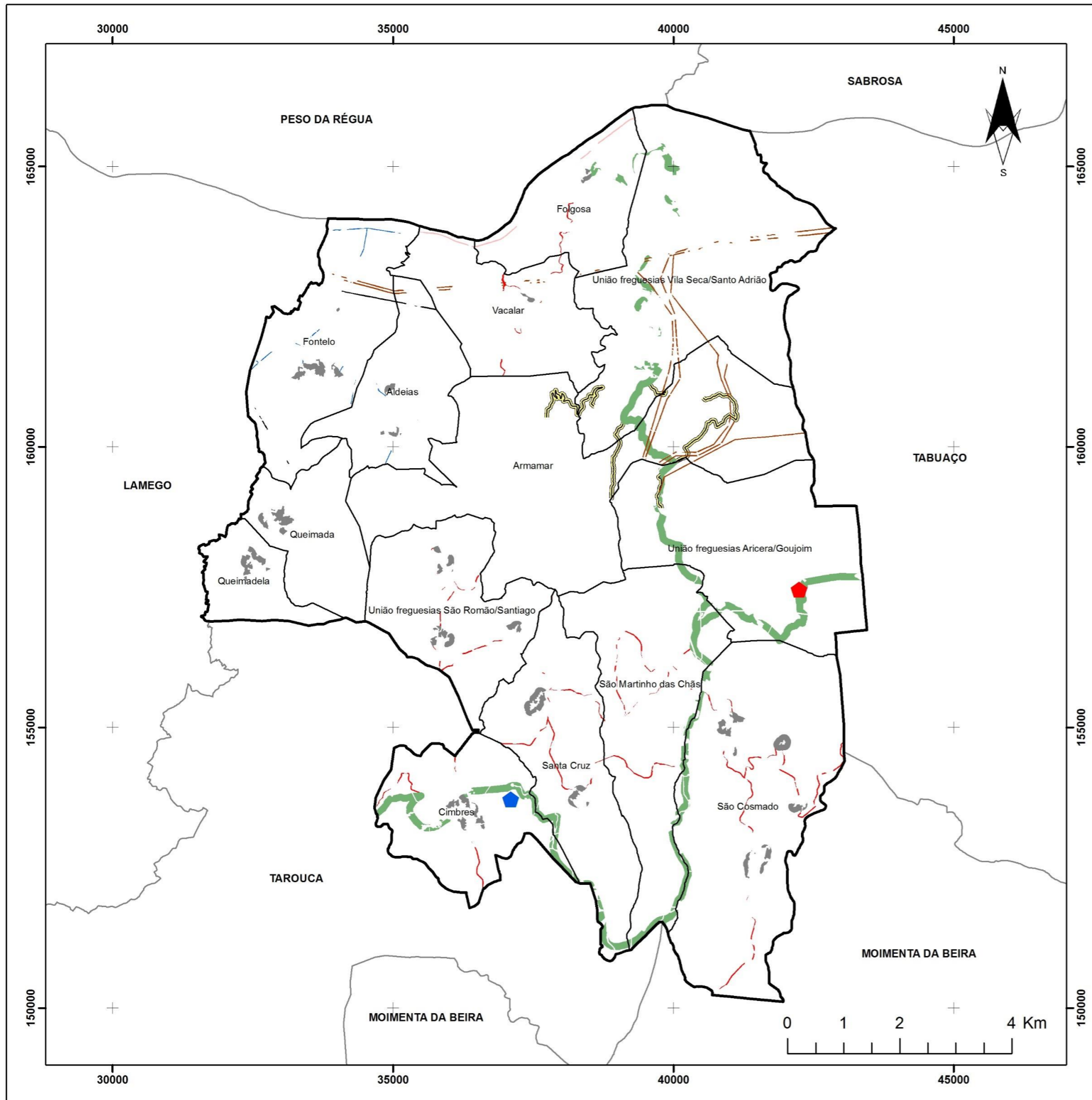
FONTE:
CAOP 2016, Direção Geral do Território.
Município de Armamar, 2017

Sistema ETRS89 / PT-TM06
Projeção Cartográfica: Transverse Mercator



DATA DE ELABORAÇÃO
OUTUBRO 2018

**PLANO DE AÇÃO 2019
REDE FGC, RVF, RPA
CONCELHO DE ARMAMAR**



LEGENDA

- Limite do concelho de Armamar
- Limite de freguesias do concelho
- Limite dos concelhos limítrofes
- FGC (Descrição, Responsáveis, Ha)**
- 2, PRIVADOS (89,97 ha)
- 4, CM (41,17 ha)
- 4, IP (5,77 ha)
- 7, REN (43,81 ha)
- 8, OUTROS (262,31 ha)
- 10, EDP (4,37 ha)
- 13, EDP (3,49 ha)
- RVF (Rede DFCI, Tipo de Intervenção, Km)**
- 3, MAN (9,72 km)
- RPA (classe PA, Tipo de Intervenção)**
- Misto, CONSTRUÇÃO
- Terrestre, MANUTENÇÃO

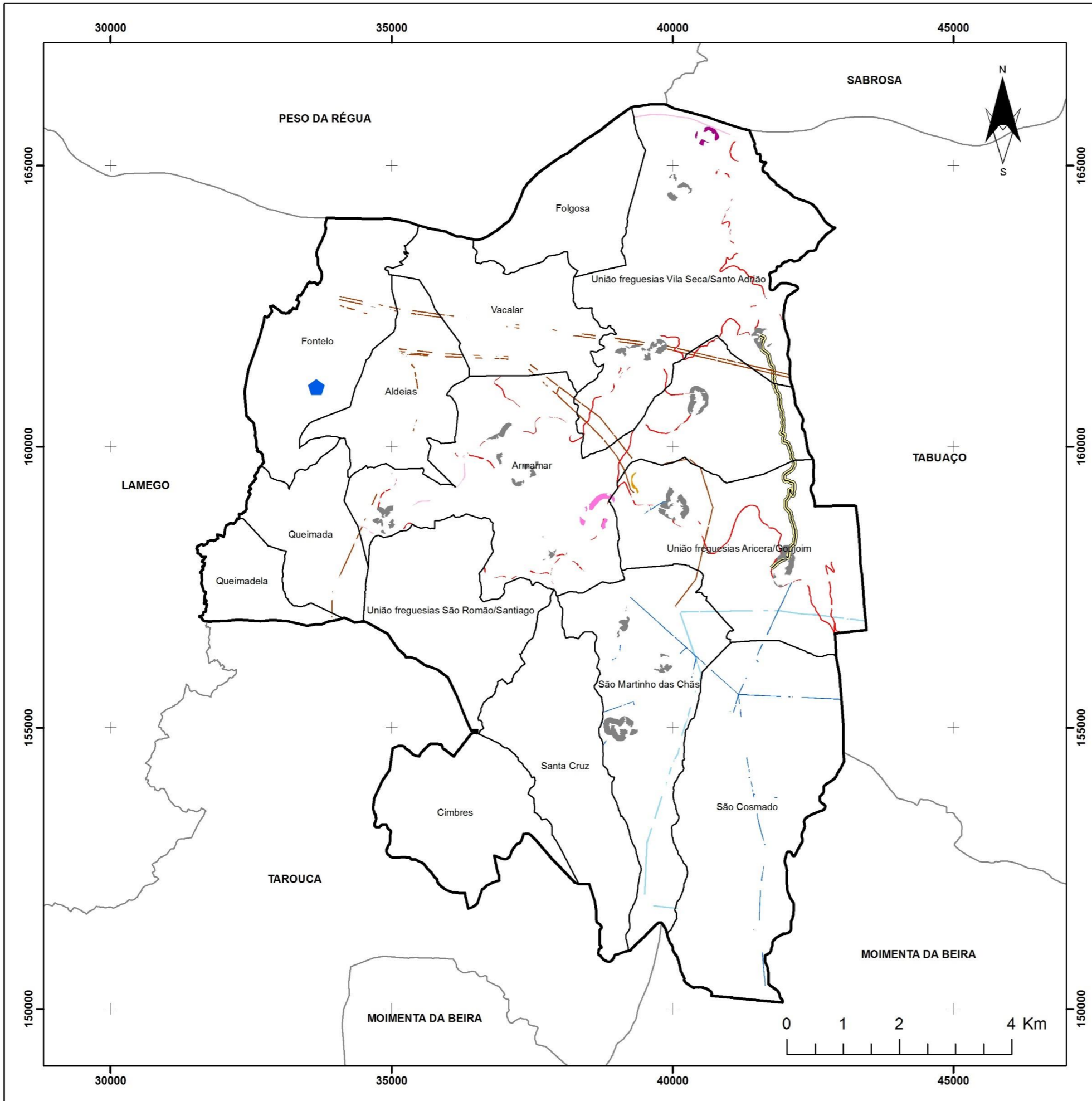
FONTE:
CAOP 2016, Direção Geral do Território.
Município de Armamar, 2017

Sistema ETRS89 / PT-TM06
Projeção Cartográfica: Transverse Mercator



DATA DE ELABORAÇÃO
outubro 2018

**PLANO DE AÇÃO 2020
REDE FGC, RVF, RPA
CONCELHO DE ARMAMAR**



LEGENDA

- Limite do concelho de Armamar
- Limite de freguesias do concelho
- Limite dos concelhos limítrofes
- FGC (Descrição, Responsáveis, Ha)**
- 2, PRIVADOS (81,85 ha)
- 3, PRIVADOS (3,64 ha)
- 3, CM (7,23 ha)
- 3, REN (1,36 ha)
- 4, CM (40,76 ha)
- 4, IP (5,69 ha)
- 7, REN (42,14 ha)
- 10, PRIVADO (17,33 ha)
- 10, EDP (14,31 ha)
- RVF (Rede DFCI, Tipo de Intervenção, Km)**
- 3, Manutenção (5,25 km)
- RPA (Classe PA, Tipo de Intervenção)**
- Terrestre, Manutenção

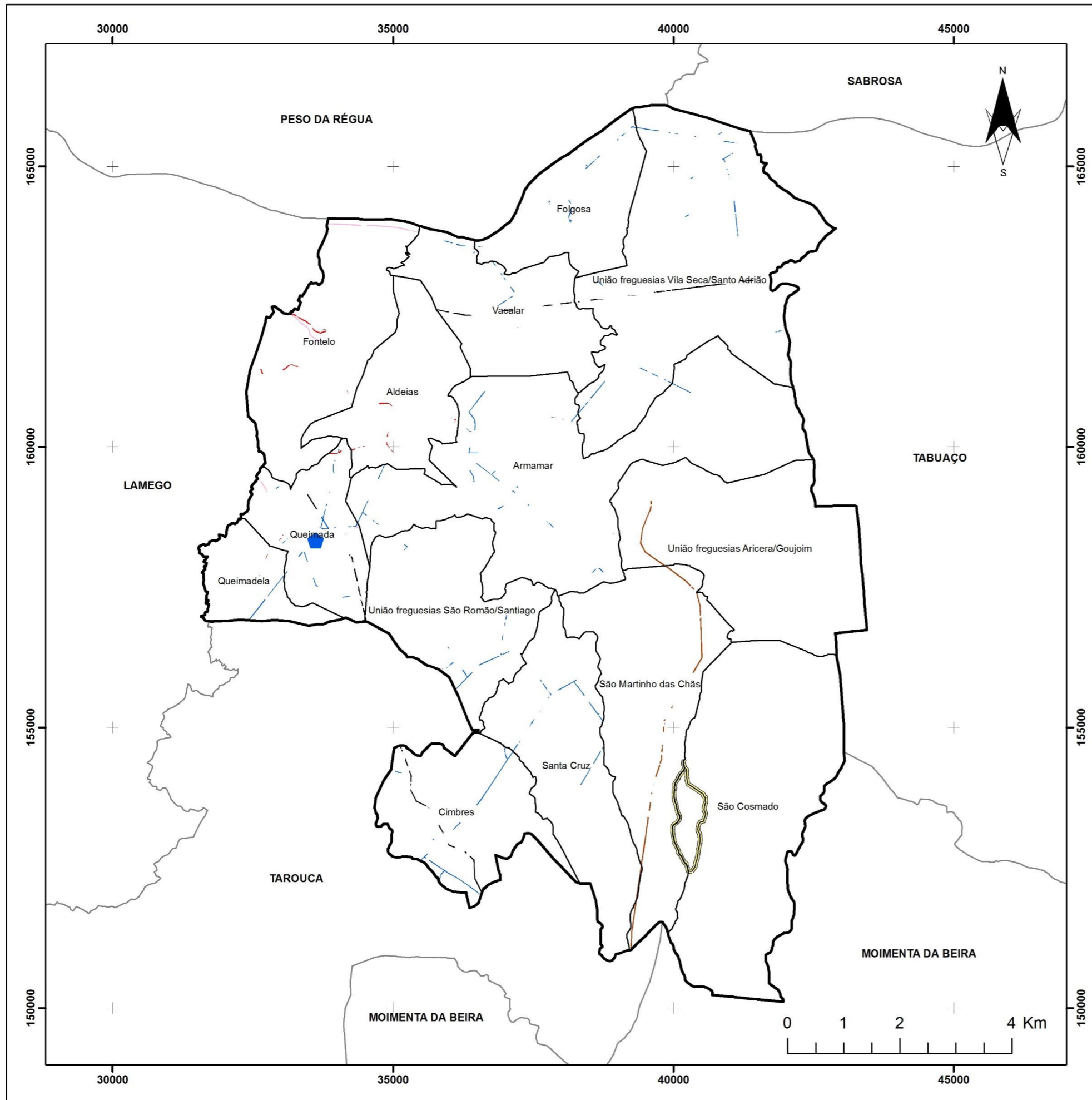
FONTE:
CAOP 2016, Direção Geral do Território.
Município de Armamar, 2017

Sistema ETRS89 / PT-TM06
Projeção Cartográfica: Transverse Mercator



DATA DE ELABORAÇÃO
outubro 2018

PLANO DE AÇÃO 2021 REDE FGC, RVF, RPA CONCELHO DE ARMAMAR



LEGENDA

- Limite do concelho de Armamar
- Limite de freguesias do concelho
- Limite dos concelhos limítrofes
- FGC (Descrição, Responsáveis, Ha)**
- 4, CM (3,71 ha)
- 4, IP (5,63 ha)
- 7, REN (13,43 ha)
- 10, EDP (27,07 ha)
- 13, EDP (11,83 ha)
- RVF (Rede DFCI, Tipo de Intervenção, Km)**
- 3, Manutenção (4,42 km)
- RPA (Classe PA, Tipo de Intervenção)**
- Terrestre, Manutenção

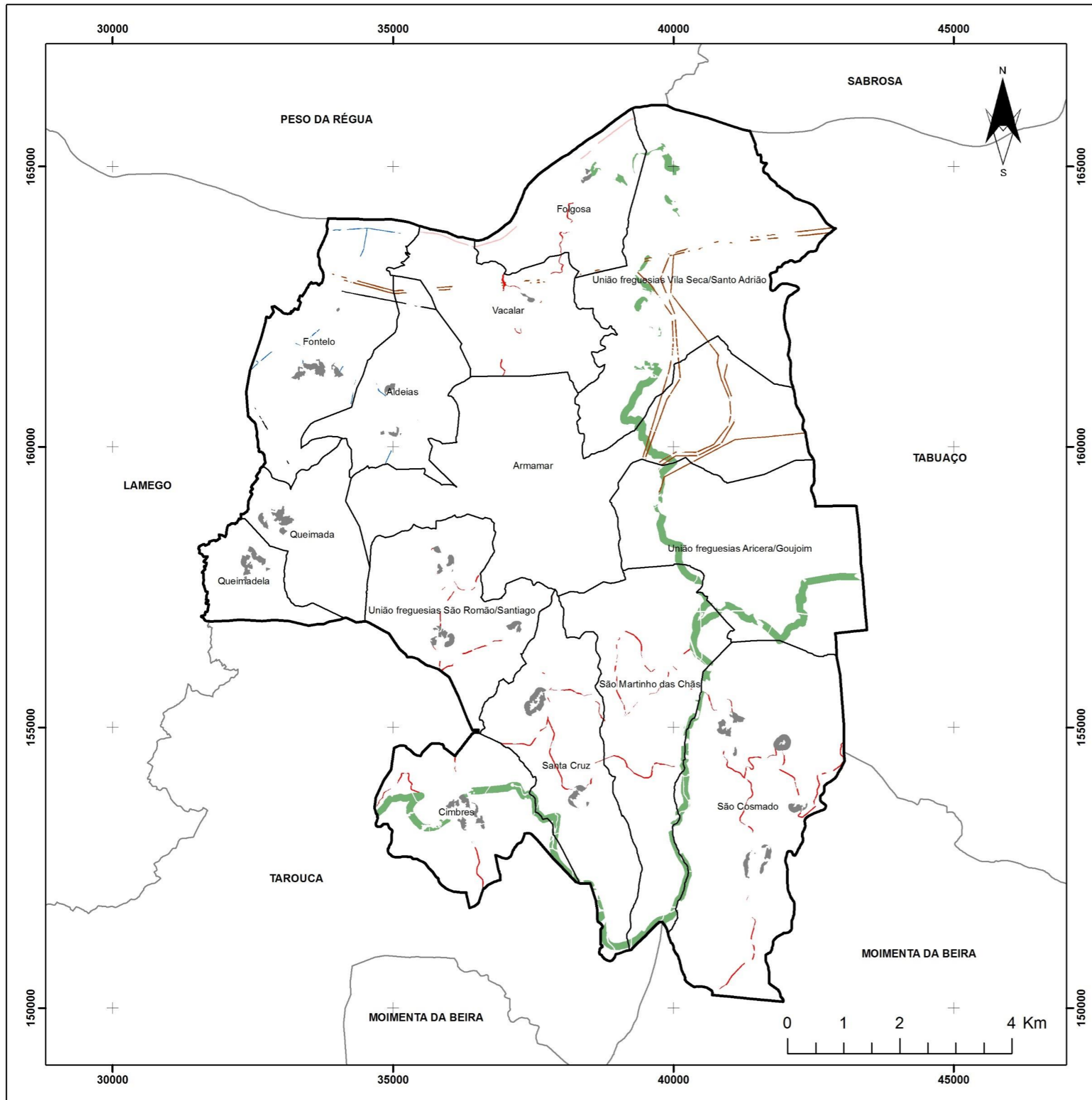
FONTE:
CAOP 2016, Direção Geral do Território.
Município de Armamar, 2017

Sistema ETRS89 / PT-TM06
Projeção Cartográfica: Transverse Mercator



DATA DE ELABORAÇÃO
outubro 2018

**PLANO DE AÇÃO 2022
REDE FGC, RVF, RPA
CONCELHO DE ARMAMAR**



LEGENDA

- Limite do concelho de Armamar
- Limite de freguesias do concelho
- Limite dos concelhos limítrofes

FGC (Descrição, Responsáveis, Ha)

- 2, PRIVADOS (89,97 ha)
- 4, CM (41,17 ha)
- 4, IP (5,77 ha)
- 7, REN (43,81 ha)
- 8, OUTROS (262,31 ha)
- 10, EDP (4,37 ha)
- 13, EDP (3,49 ha)

FONTE:
CAOP 2016, Direção Geral do Território.
Município de Armamar, 2017

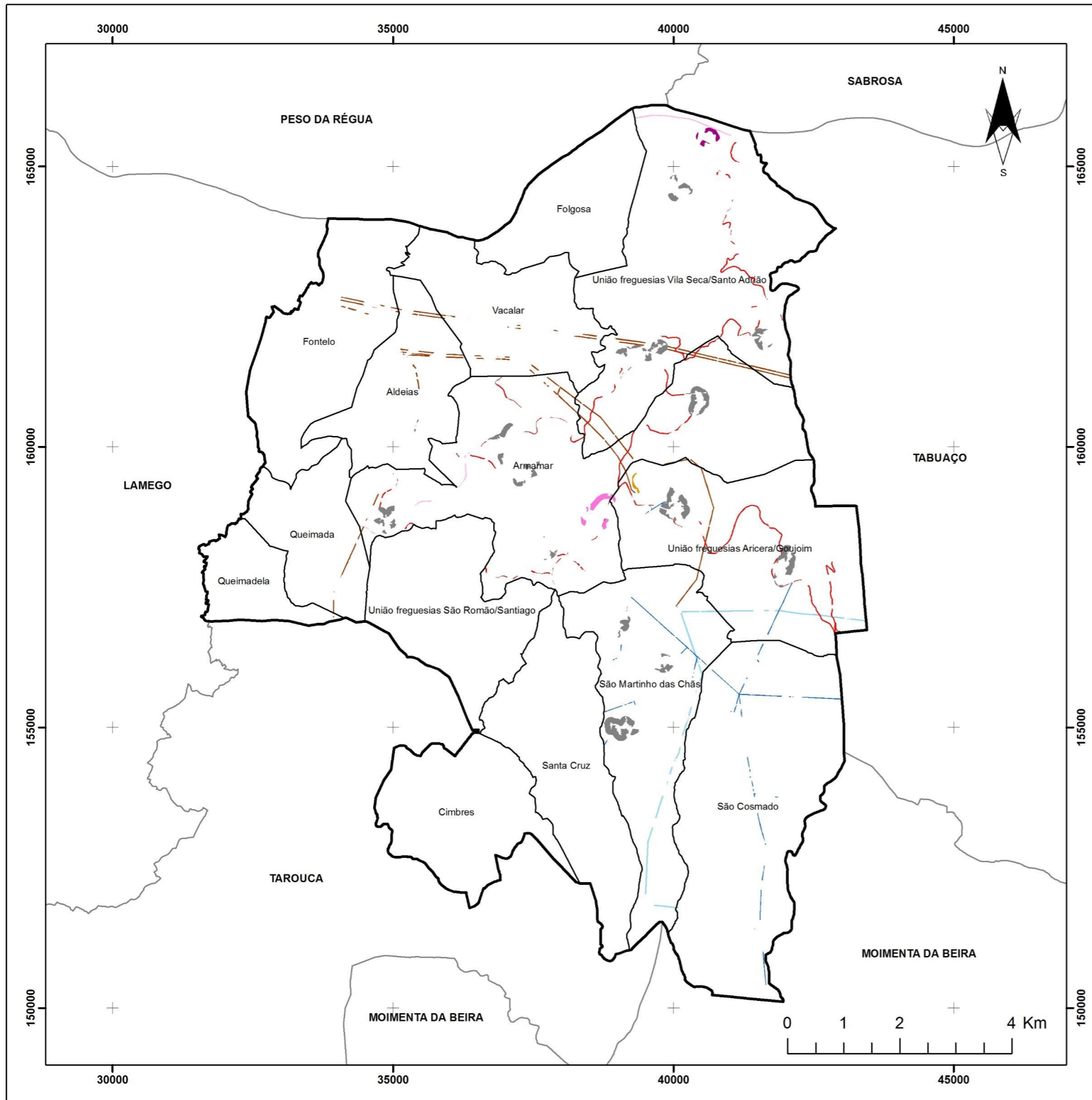
Sistema ETRS89 / PT-TM06
Projeção Cartográfica: Transverse Mercator



DATA DE ELABORAÇÃO

outubro 2018

**PLANO DE AÇÃO 2023
REDE FGC, RVF, RPA
CONCELHO DE ARMAMAR**



LEGENDA

- Limite do concelho de Armamar
- Limite de freguesias do concelho
- Limite dos concelhos limítrofes

FGC (Descrição, Responsáveis, Ha)

- 2, PRIVADOS (81,85 ha)
- 3, PRIVADOS (3,64 ha)
- 3, CM (7,23 ha)
- 3, REN (1,36 ha)
- 4, CM (40,76 ha)
- 4, IP (5,69 ha)
- 7, REN (42,14 ha)
- 10, PRIVADO (17,33 ha)
- 10, EDP (14,31 ha)

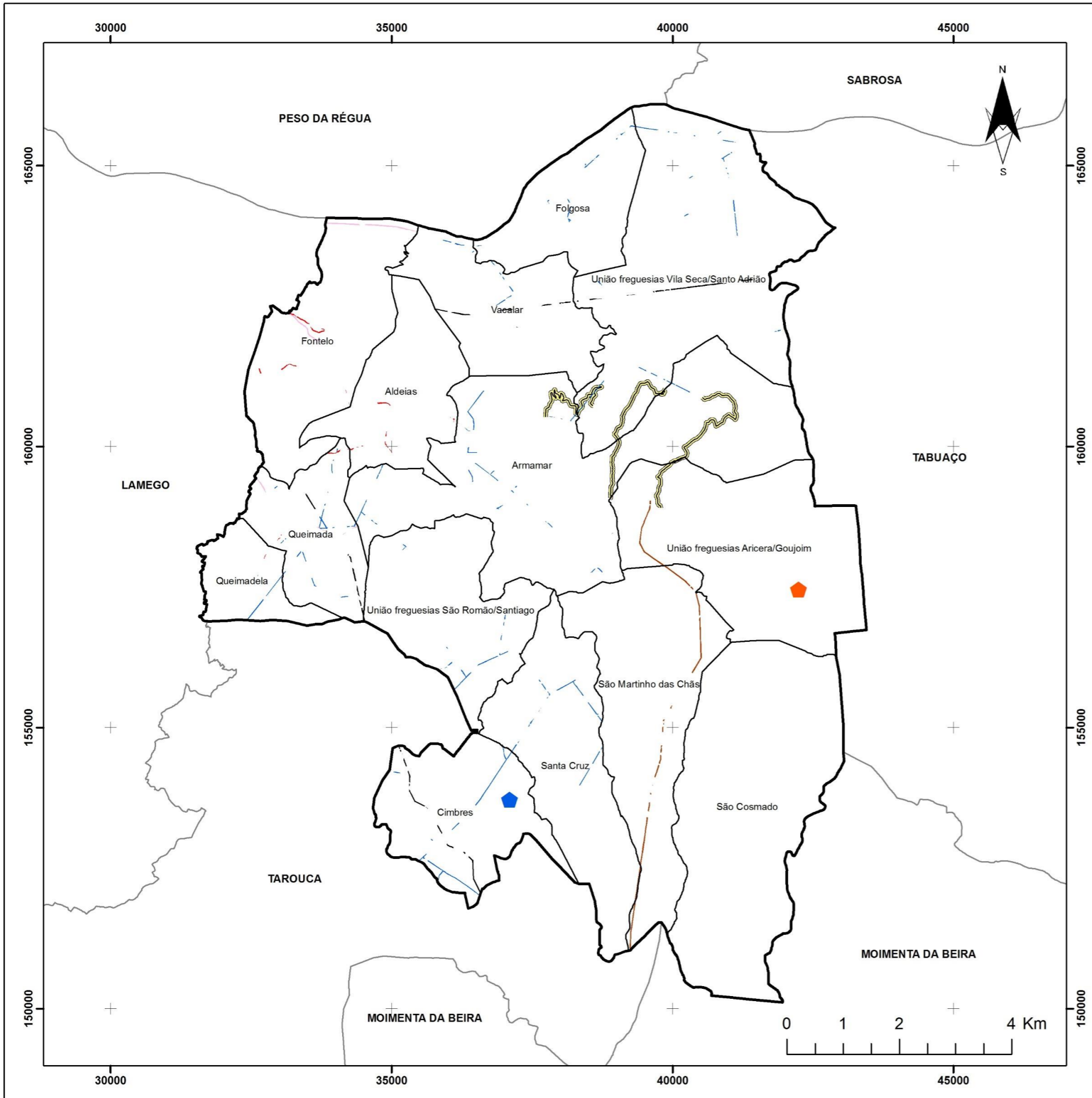
FONTE:
CAOP 2016, Direção Geral do Território.
Município de Armamar, 2017

Sistema ETRS89 / PT-TM06
Projeção Cartográfica: Transverse Mercator



DATA DE ELABORAÇÃO
outubro 2018

PLANO DE AÇÃO 2024 REDE FGC, RVF, RPA CONCELHO DE ARMAMAR



LEGENDA

- Limite do concelho de Armamar
- Limite de freguesias do concelho
- Limite dos concelhos limítrofes
- FGC (Descrição, Responsáveis, Ha)**
- 4, CM (3,71 ha)
- 4, IP (5,63 ha)
- 7, REN (13,43 ha)
- 10, EDP (27,07 ha)
- 13, EDP (11,83 ha)
- RVF (Rede DFCI, Tipo de Intervenção, Km)**
- 3, Manutenção (9,72 km)
- RPA (Classe PA, Tipo de Intervenção)**
- Misto, Manutenção
- Terrestre, Manutenção

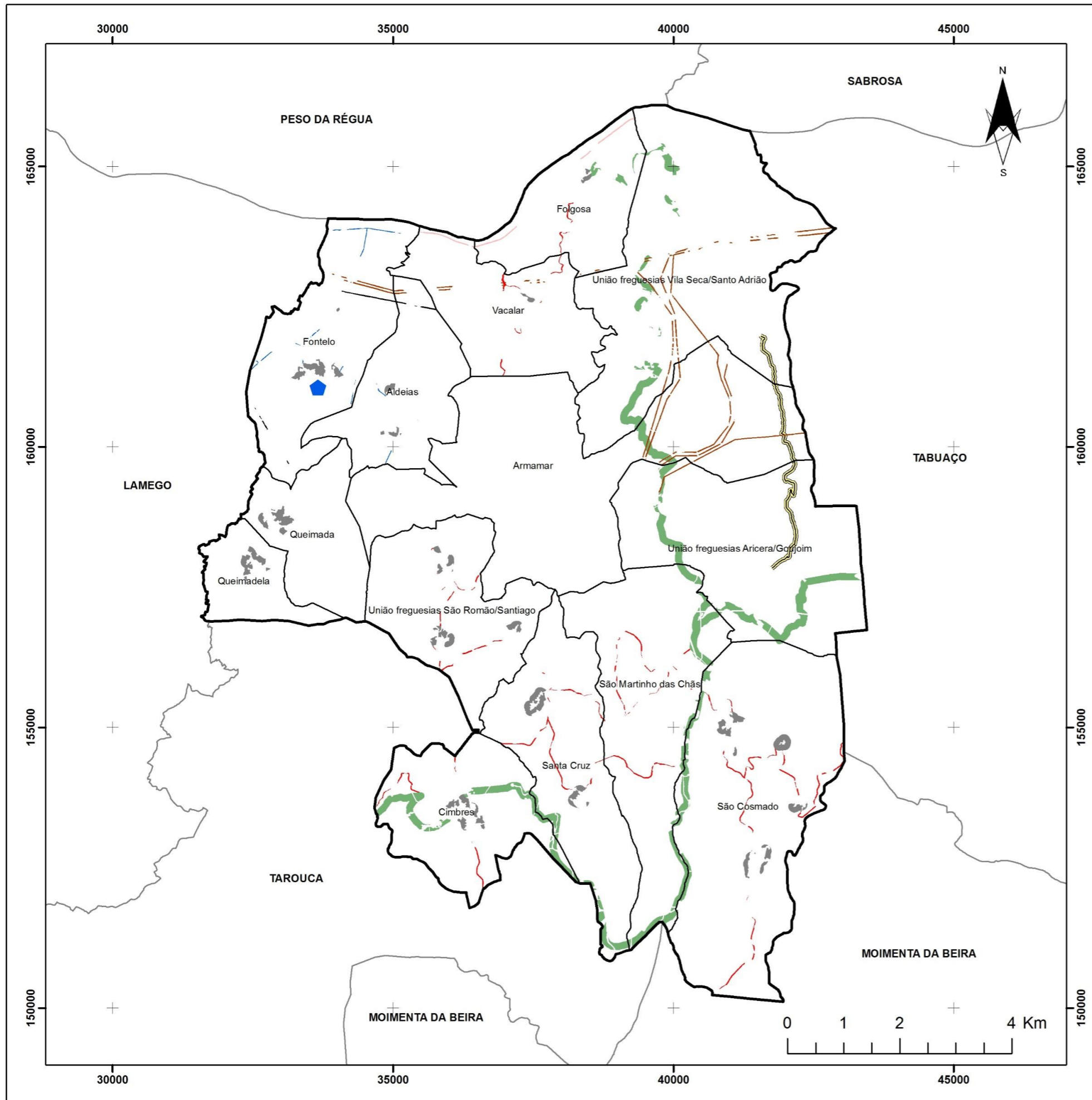
FONTE:
CAOP 2016, Direção Geral do Território.
Município de Armamar, 2017

Sistema ETRS89 / PT-TM06
Projeção Cartográfica: Transverse Mercator



DATA DE ELABORAÇÃO
outubro 2018

PLANO DE AÇÃO 2025 REDE FGC, RVF, RPA CONCELHO DE ARMAMAR



LEGENDA

- Limite do concelho de Armamar
- Limite de freguesias do concelho
- Limite dos concelhos limítrofes
- FGC (Descrição, Responsáveis, Ha)**
- 2, PRIVADOS (89,97 ha)
- 4, CM (41,17 ha)
- 4, IP (5,77 ha)
- 7, REN (43,81 ha)
- 8, OUTROS (262,31 ha)
- 10, EDP (4,37 ha)
- 13, EDP (3,49 ha)
- RVF (Rede DFCl, Tipo de Intervenção, Km)**
- 3, Manutenção (5,25 km)
- RPA (Classe PA, Tipo de Intervenção)**
- Terrestre, Manutenção

FONTE:
CAOP 2016, Direção Geral do Território.
Município de Armamar, 2017

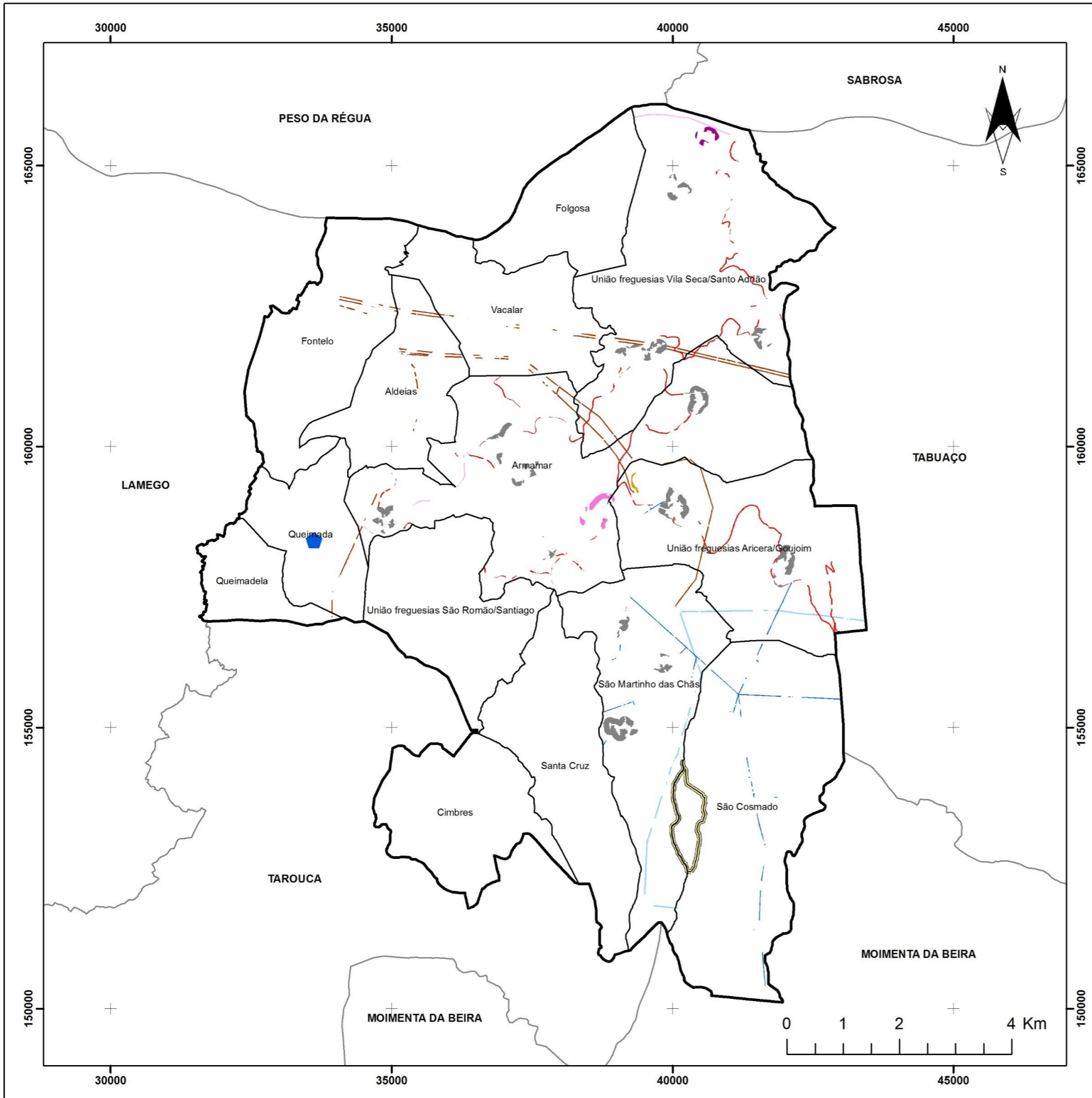
Sistema ETRS89 / PT-TM06
Projeção Cartográfica: Transverse Mercator



DATA DE ELABORAÇÃO

outubro 2018

PLANO DE AÇÃO 2026 REDE FGC, RVF, RPA CONCELHO DE ARMAMAR



LEGENDA

- Limite do concelho de Armamar
- Limite de freguesias do concelho
- Limite dos concelhos limítrofes

FGC (Descrição, Responsáveis, Ha)

- 2, PRIVADOS (81,85 ha)
- 3, PRIVADOS (3,64 ha)
- 3, CM (7,23 ha)
- 3, REN (1,36 ha)
- 4, CM (40,76 ha)
- 4, IP (5,69 ha)
- 7, REN (42,14 ha)
- 10, PRIVADO (17,33 ha)
- 10, EDP (14,31 ha)

RVF (Rede DFCl, tipo de Intervenção, Km)

- 3, Manutenção (4,42 km)

RPA (Classe PA, Tipo de Intervenção)

- Terrestre, Manutenção

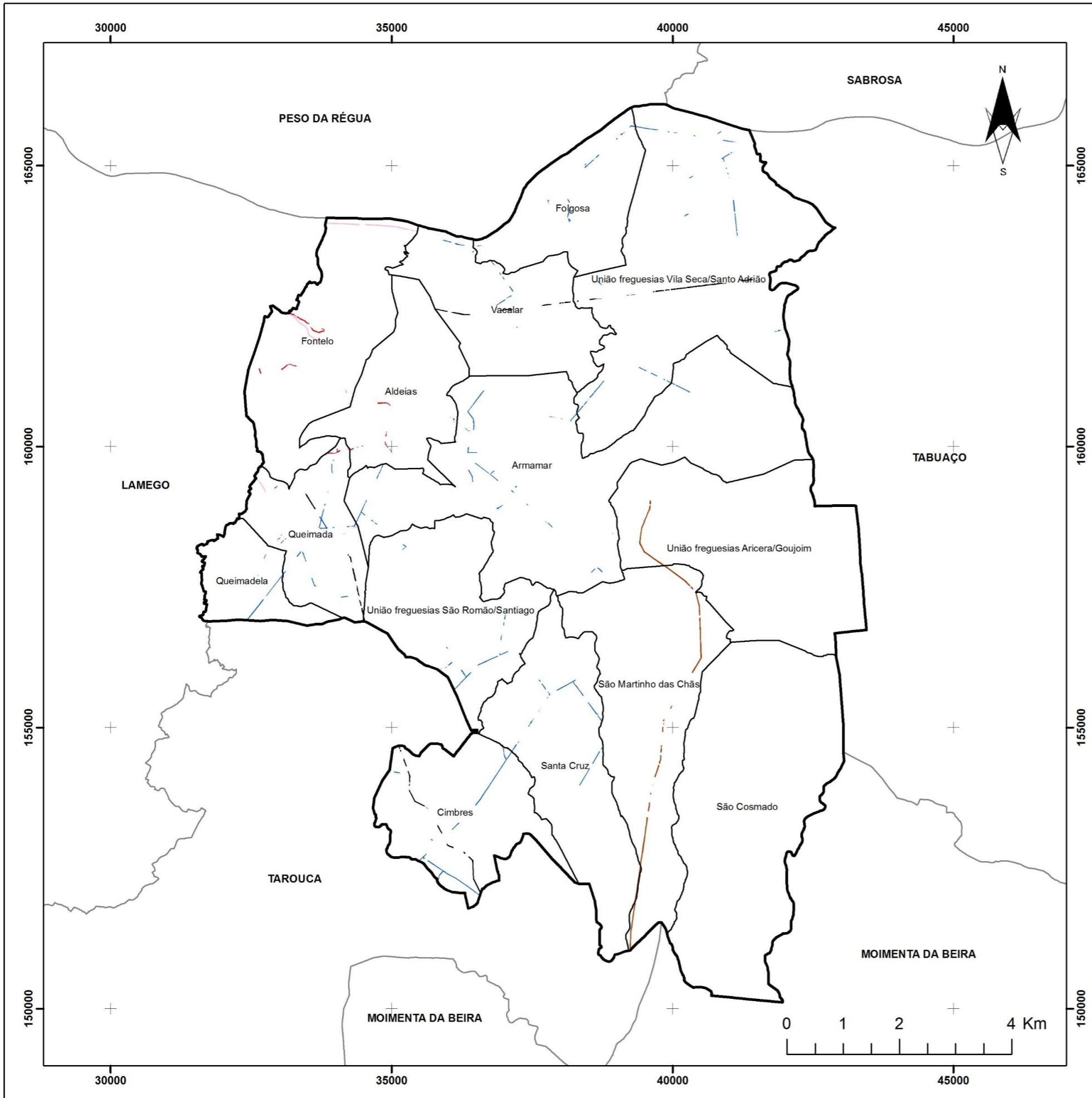
FONTE:
CAOP 2016, Direção Geral do Território.
Município de Armamar, 2017

Sistema ETRS89 / PT-TM06
Projeção Cartográfica: Transverse Mercator



DATA DE ELABORAÇÃO
outubro 2018

**PLANO DE AÇÃO 2027
REDE FGC, RVF, RPA
CONCELHO DE ARMAMAR**



LEGENDA

- Limite do concelho de Armamar
- Limite de freguesias do concelho
- Limite dos concelhos limítrofes

FGC (Descrição, Responsáveis, Ha)

- 4, CM (3,71 ha)
- 4, IP (5,63 ha)
- 7, REN (13,43 ha)
- 10, EDP (27,07 ha)
- 13, EDP (11,83 ha)

FONTE:
CAOP 2016, Direção Geral do Território.
Município de Armamar, 2017

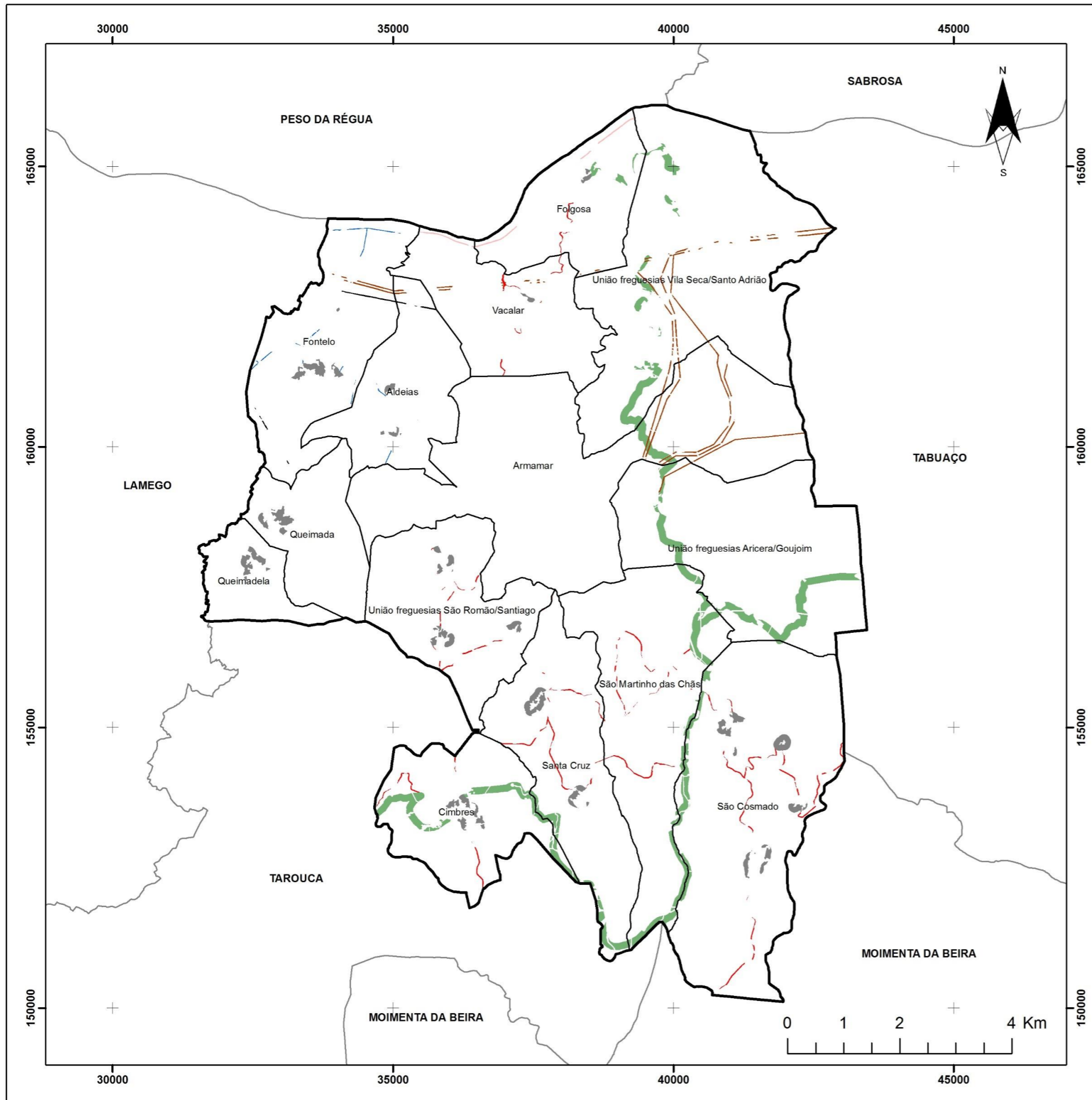
Sistema ETRS89 / PT-TM06
Projeção Cartográfica: Transverse Mercator



DATA DE ELABORAÇÃO

outubro 2018

**PLANO DE AÇÃO 2028
REDE FGC, RVF, RPA
CONCELHO DE ARMAMAR**



LEGENDA

- Limite do concelho de Armamar
- Limite de freguesias do concelho
- Limite dos concelhos limítrofes

FGC (Descrição, Responsáveis, Ha)

- 2, PRIVADOS (89,97 ha)
- 4, CM (41,17 ha)
- 4, IP (5,77 ha)
- 7, REN (43,81 ha)
- 8, OUTROS (262,31 ha)
- 10, EDP (4,37 ha)
- 13, EDP (3,49 ha)

FONTE:
CAOP 2016, Direção Geral do Território.
Município de Armamar, 2017

Sistema ETRS89 / PT-TM06
Projeção Cartográfica: Transverse Mercator







DATA DE ELABORAÇÃO

outubro 2018

Mapa das Áreas com possível necessidade de Estabilização de Emergência CONCELHO DE ARMAMAR

LEGENDA

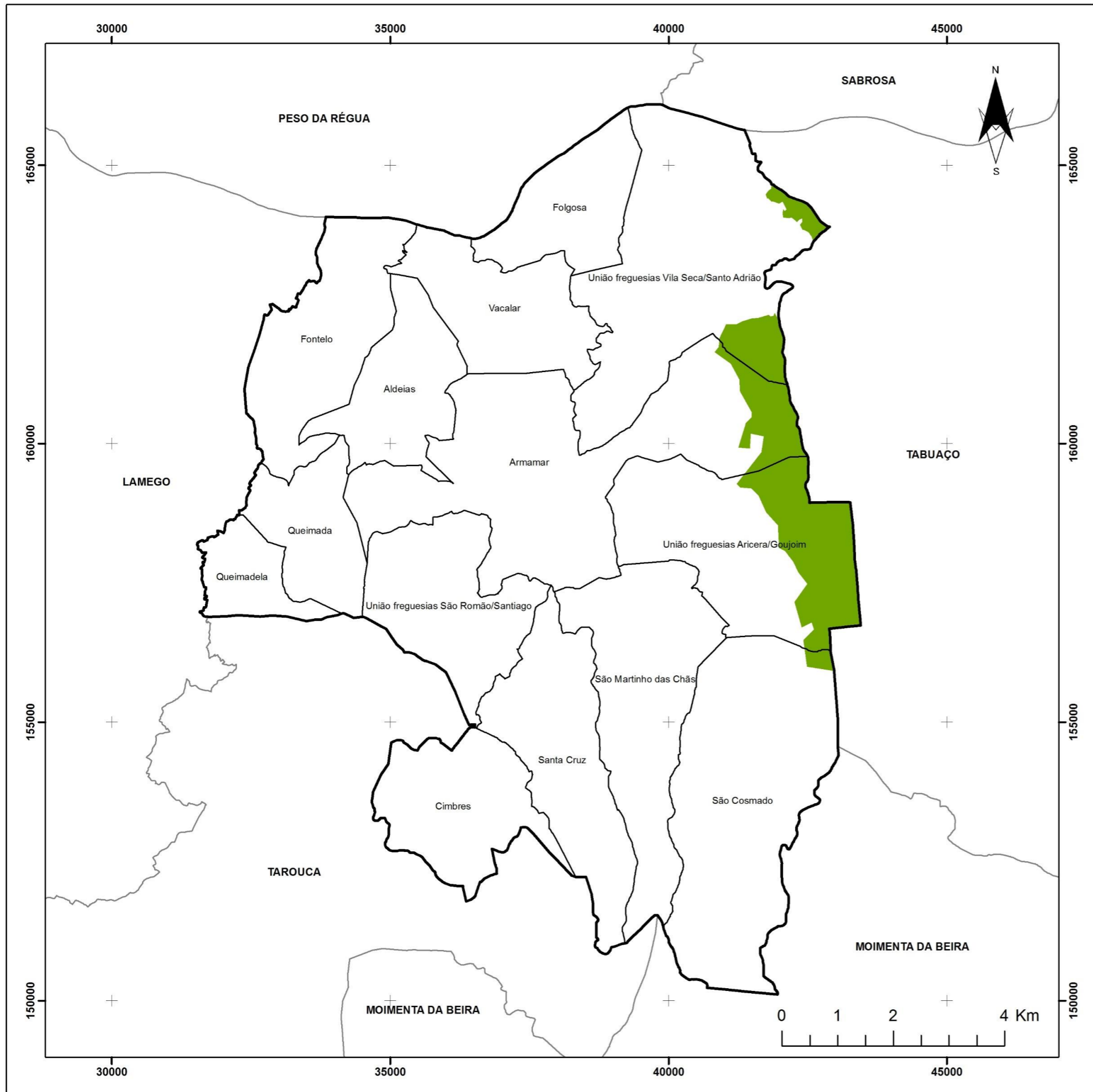
-  Limite do concelho de Armamar
-  Limite de freguesias do concelho
-  Limite dos concelhos limítrofes
-  Área de Estabilização de Emergência

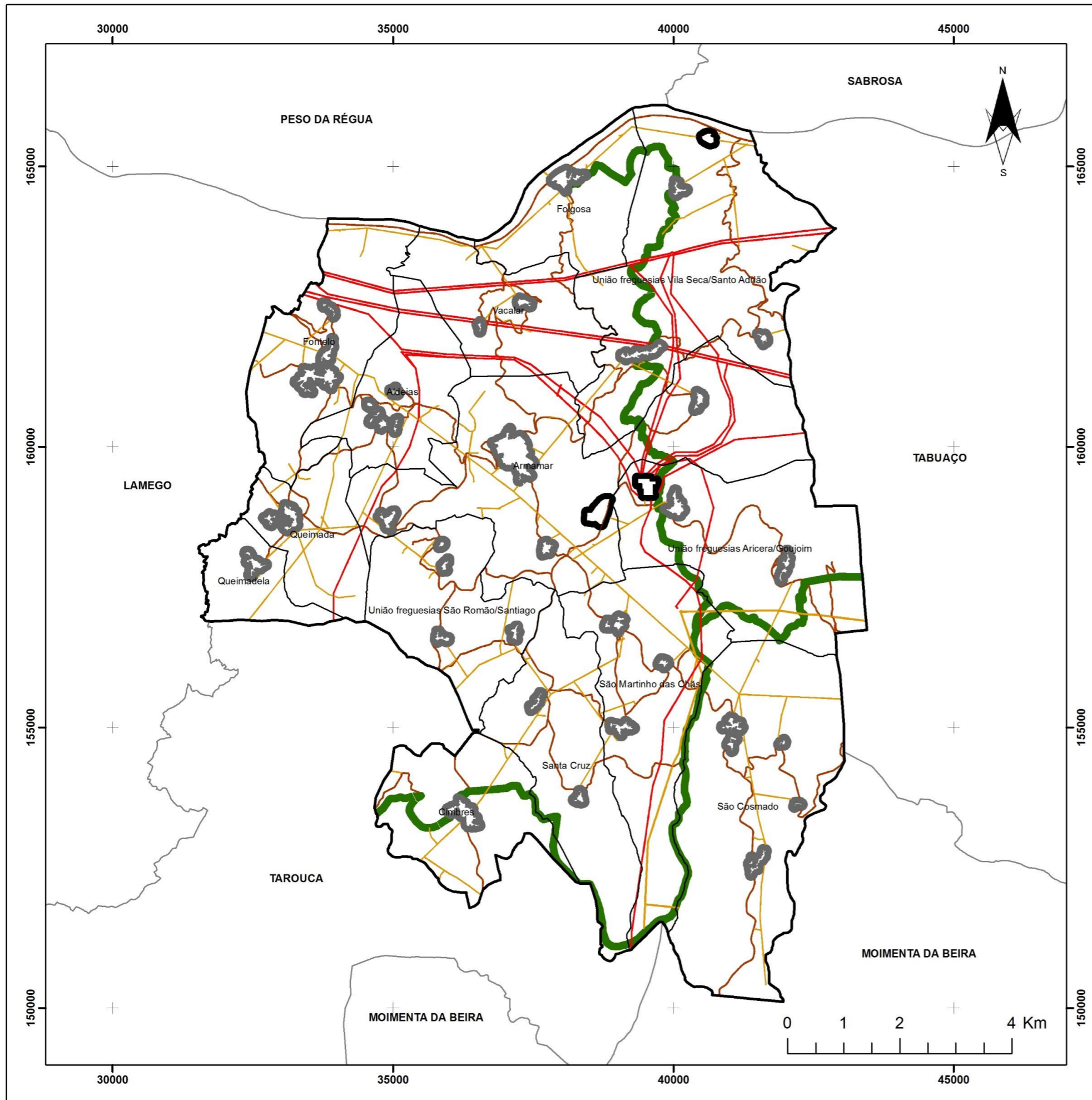
FONTE:
CAOP 2016, Direção Geral do Território.
Município de Armamar, 2017

Sistema ETRS89 / PT-TM06
Projeção Cartográfica: Transverse Mercator



DATA DE ELABORAÇÃO
OUTUBRO 2018





REDE DE FAIXAS DE GESTÃO DE COMBUSTÍVEIS (RFGC) CONCELHO DE ARMAMAR

LEGENDA

- Limite de freguesias do concelho
 - Limite do concelho de Armamar
 - Limite dos concelhos limítrofes
- FGC - Descrição**
- 2 - Aglomerado populacionais
 - 3 - Polígonos industriais
 - 4 - Rede viária florestal
 - 7 - Linhas transporte energia muito alta tensão
 - 8 - Rede primária
 - 10 - Linhas transporte energia média tensão

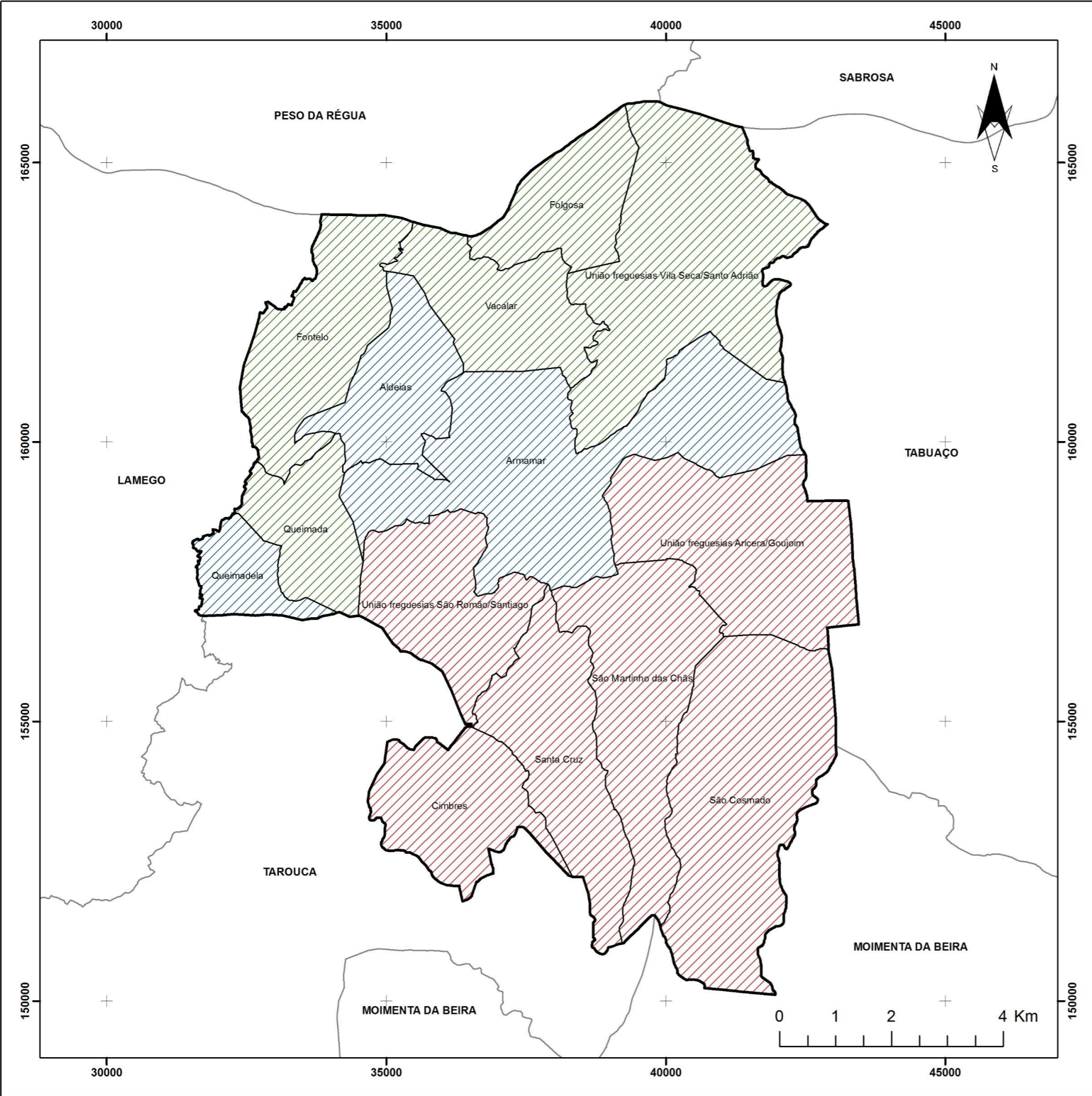
FONTE:
CAOP 2016, Direção Geral do Território.
Município de Armamar, 2017

Sistema ETRS89 / PT-TM06
Projeção Cartográfica: Transverse Mercator



DATA DE ELABORAÇÃO
OUTUBRO 2018

ZONAS PRIORITÁRIAS DE DISSUAÇÃO E FISCALIZAÇÃO CONCELHO DE ARMAMAR



LEGENDA

- Limite de freguesias do concelho
- ▭ Limite do concelho de Armamar
- Limite dos concelhos limítrofes

Prioridade de fiscalização

- ▨ 1ª Prioridade
- ▨ 2ª Prioridade
- ▨ 3ª Prioridade

FONTE:
CAOP 2016, Direção Geral do Território.
Município de Armamar, 2017




Sistema ETRS89 / PT-TM06
Projeção Cartográfica: Transverse Mercator









DATA DE ELABORAÇÃO
OUTUBRO 2018

MODELOS DE COMBUSTIVEIS FLORESTAIS CONCELHO DE ARMAMAR

LEGENDA

-  Limite do concelho de Armamar
-  Limite de freguesias do concelho
-  Limite dos concelhos limítrofes

Modelos NFFL

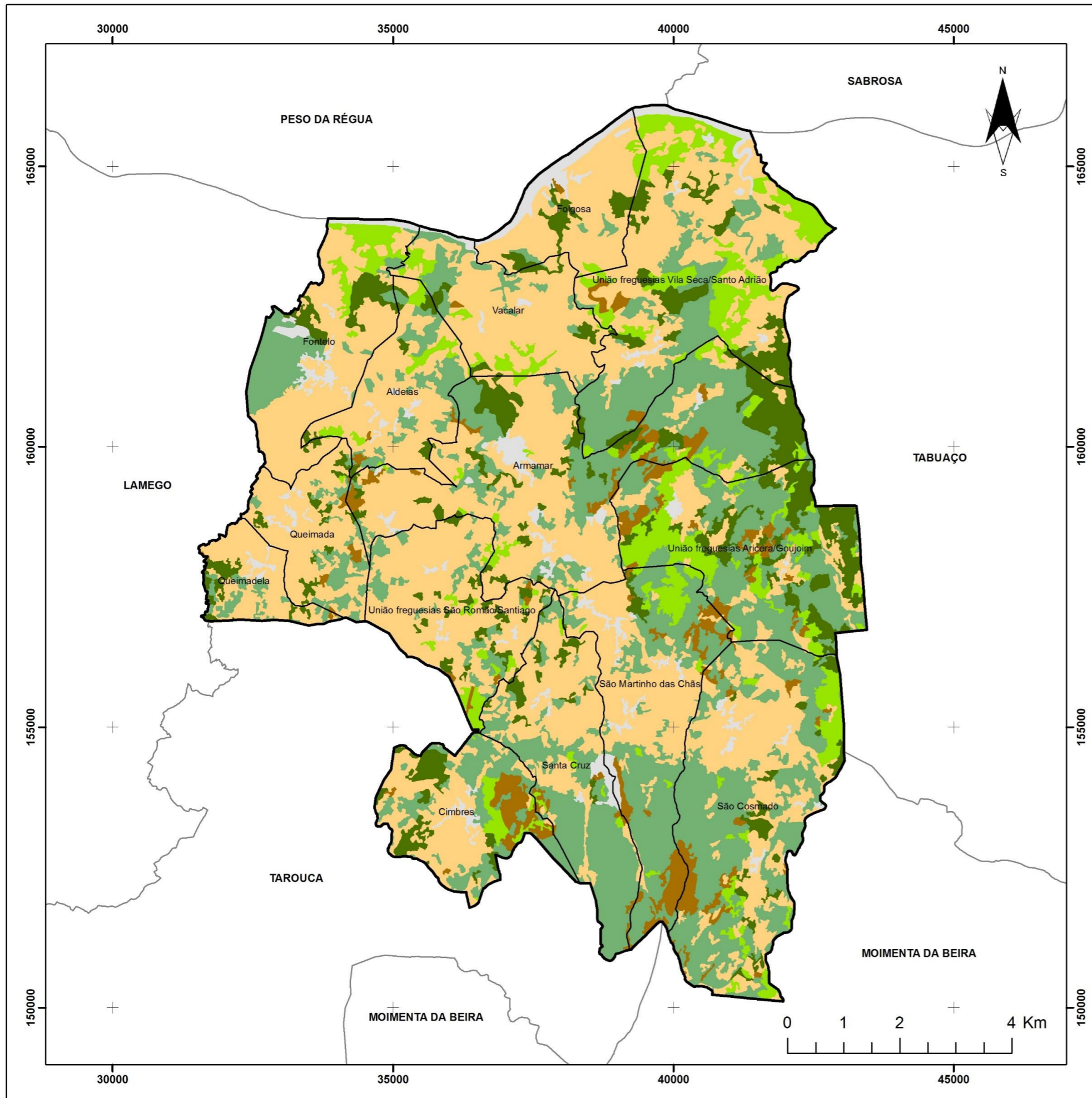
-  0
-  2
-  3
-  4
-  5
-  6

FONTE:
CAOP 2016, Direção Geral do Território.
Município de Armamar, 2017
GeoAtributo, 2014

Sistema ETRS89 / PT-TM06
Projeção Cartográfica: Transverse Mercator



DATA DE ELABORAÇÃO
OUTUBRO 2018



MAPA DE PERIGOSIDADE DE INCÊNDIO
RURAL
CONCELHO DE ARMAMAR

LEGENDA

Perigosidade

Classes

- Muito baixa
- Baixa
- Média
- Alta
- Muito alta

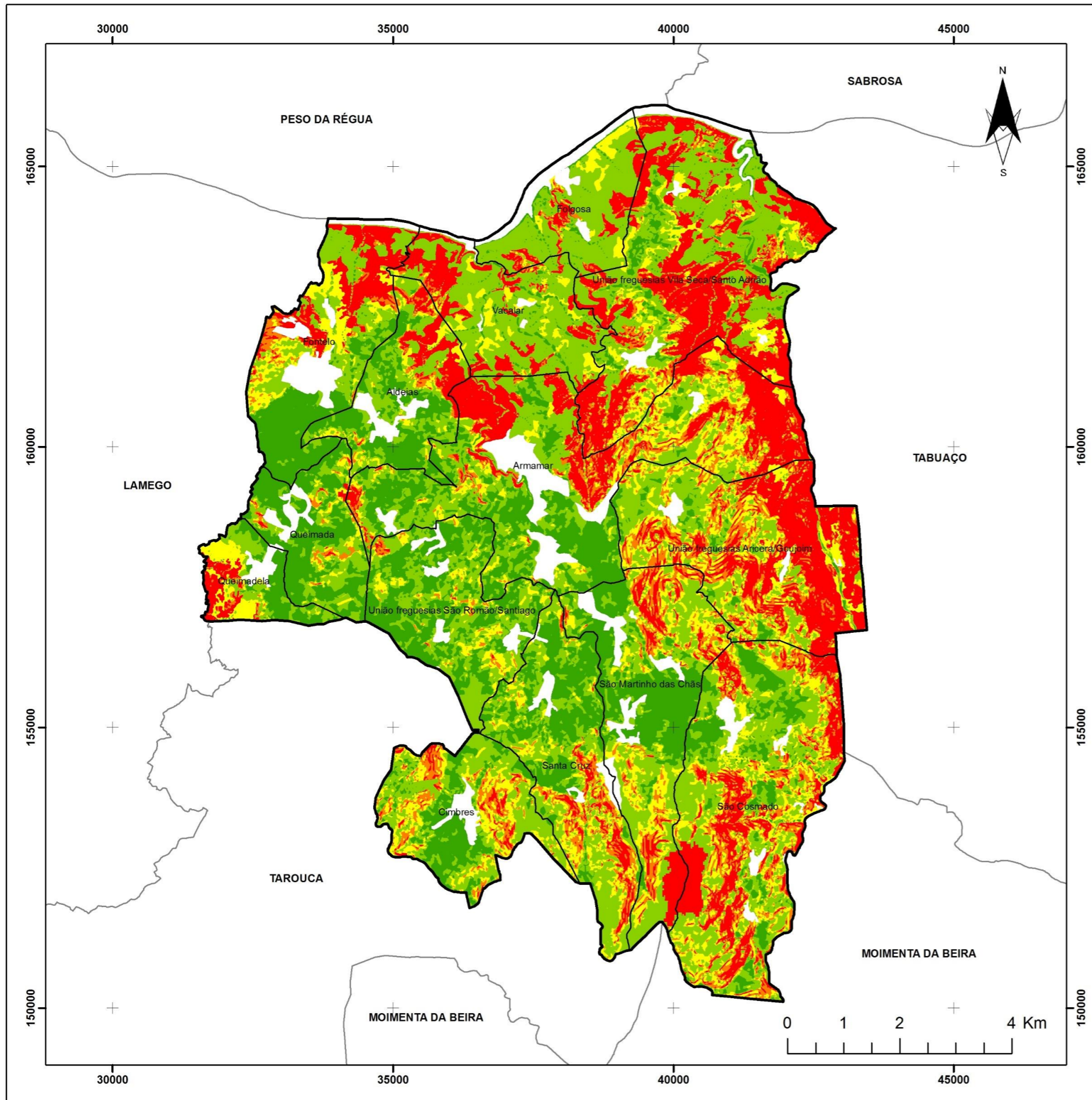
- Limite de freguesias do concelho
- Limite do concelho de Armamar
- Limite dos concelhos limítrofes

FONTE:
CAOP 2016, Direção Geral do Território.
GeoAtributo, 2014

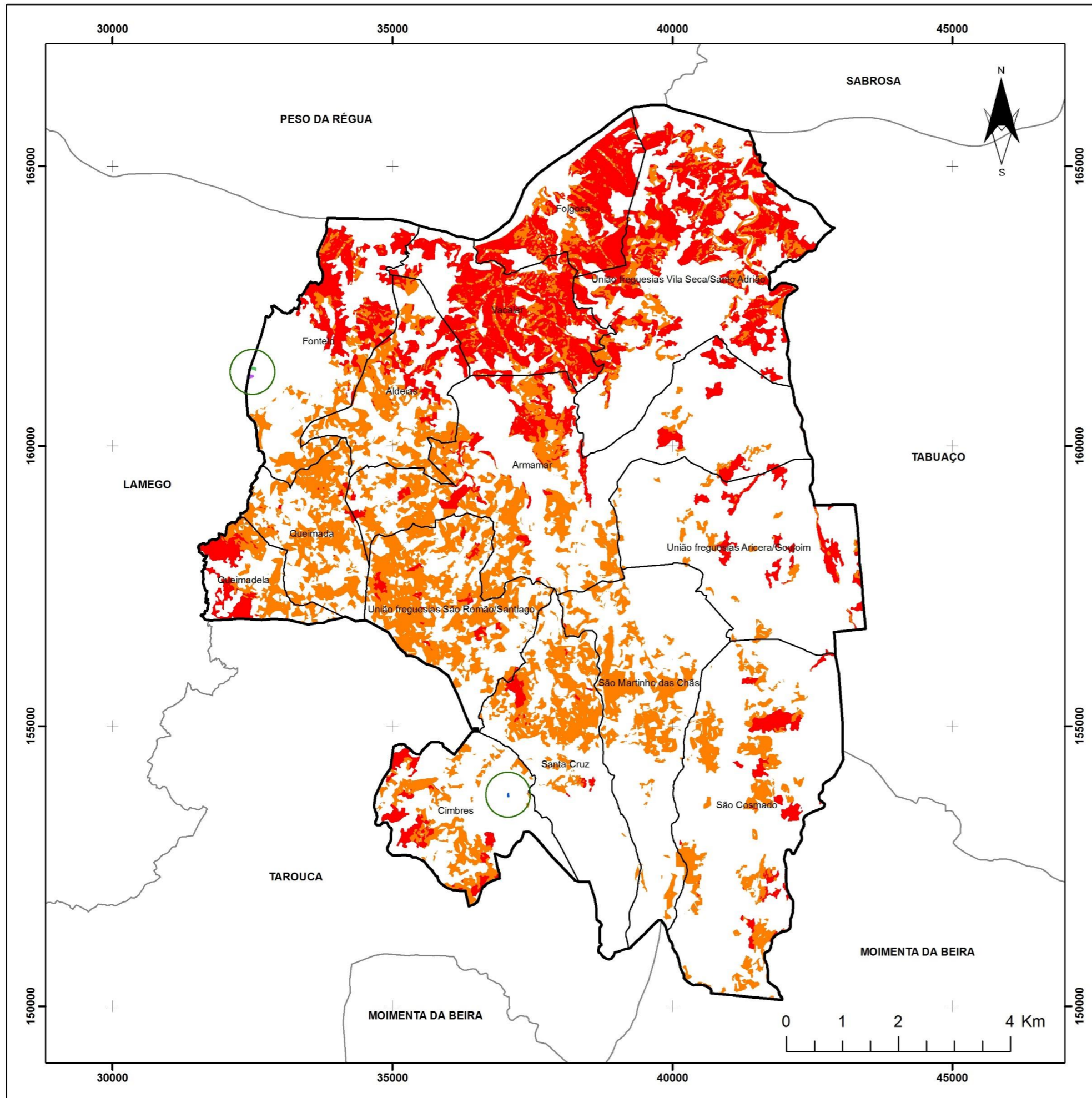
Sistema ETRS89 / PT-TM06
Projeção Cartográfica: Transverse Mercator



DATA DE ELABORAÇÃO
OUTUBRO 2018



MAPA DE PRIORIDADES DE DEFESA CONCELHO DE ARMAMAR



LEGENDA

- Limite de freguesias do concelho
- Limite do concelho de Armamar
- Limite dos concelhos limítrofes

Prioridades de Defesa

- Circuito de manutenção São Domingos
- Parque Campismo de São Domingos
- Parque Merendas Senhora da Graça

Classes de risco

- Alta
- Muito alta

FONTE:
CAOP 2016, Direção Geral do Território.
Município de Armamar, 2017
GeoAtributo, 2014




Sistema ETRS89 / PT-TM06
Projeção Cartográfica: Transverse Mercator



DATA DE ELABORAÇÃO
OUTUBRO 2018

**MAPA DE RISCO DE INCÊNDIO RURAL
CONCELHO DE ARMAMAR**

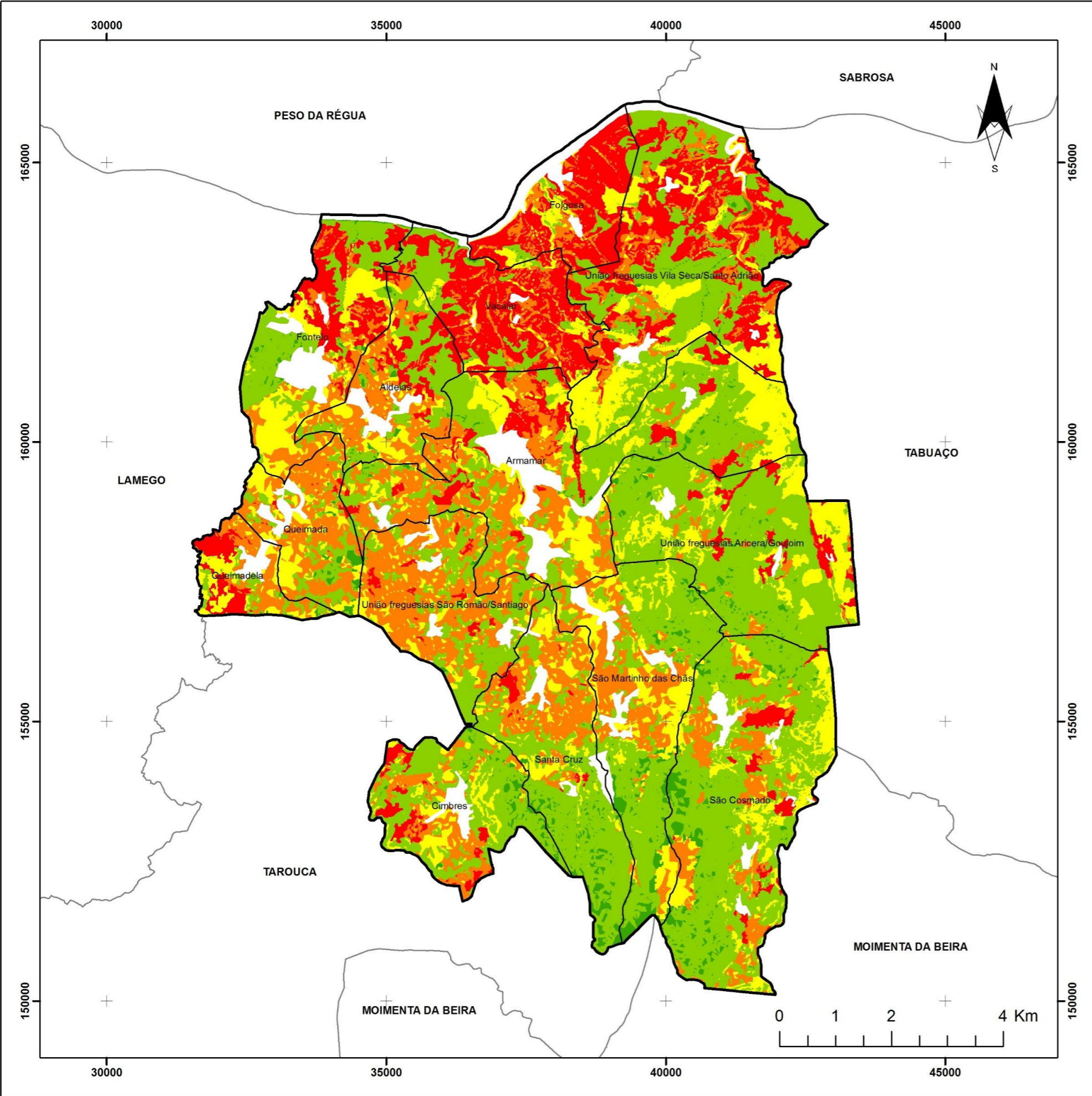
LEGENDA

-  Limite do concelho de Armamar
-  Limite de freguesias do concelho
-  Limite dos concelhos limítrofes

Risco

Classes

-  Muito baixa
-  Baixa
-  Média
-  Alta
-  Muito alta



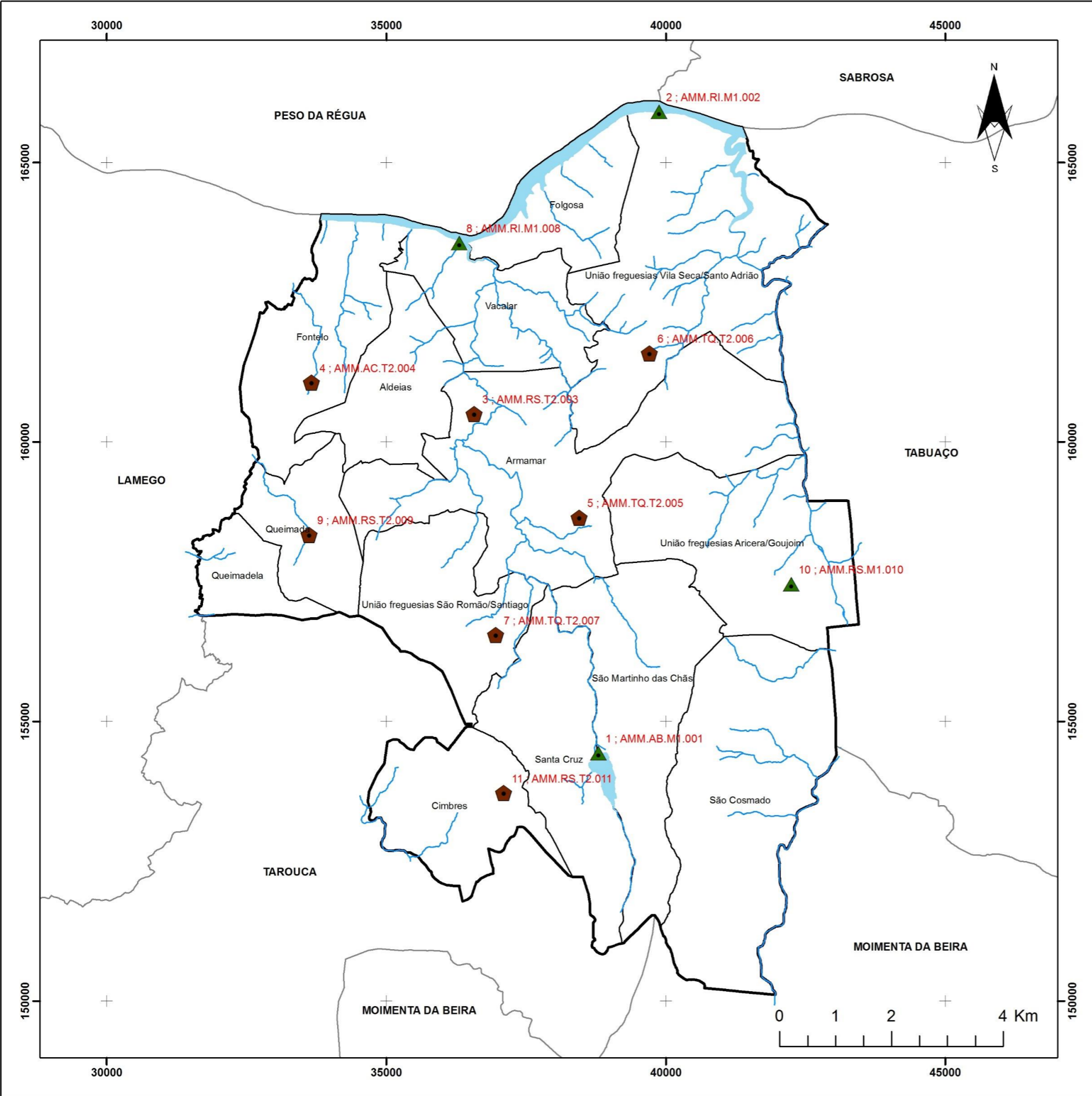
FONTE:
CAOP 2016, Direção Geral do Território.
GeoAtributo, 2014

Sistema ETRS89 / PT-TM06
Projeção Cartográfica: Transverse Mercator



DATA DE ELABORAÇÃO
OUTUBRO 2018

REDE DE PONTOS DE ÁGUA (RPA) CONCELHO DE ARMAMAR



LEGENDA

- Limite do concelho de Armamar
- Limite de freguesias do concelho
- Limite dos concelhos limítrofes

Rede de Pontos de Água - Classe

- M - Misto
- T - Terrestre
- Linhas de água permanentes
- Massa de Água

FONTE:
CAOP 2016, Direção Geral do Território.
Município de Armamar, 2017




Sistema ETRS89 / PT-TM06
Projeção Cartográfica: Transverse Mercator







DATA DE ELABORAÇÃO
OUTUBRO 2018

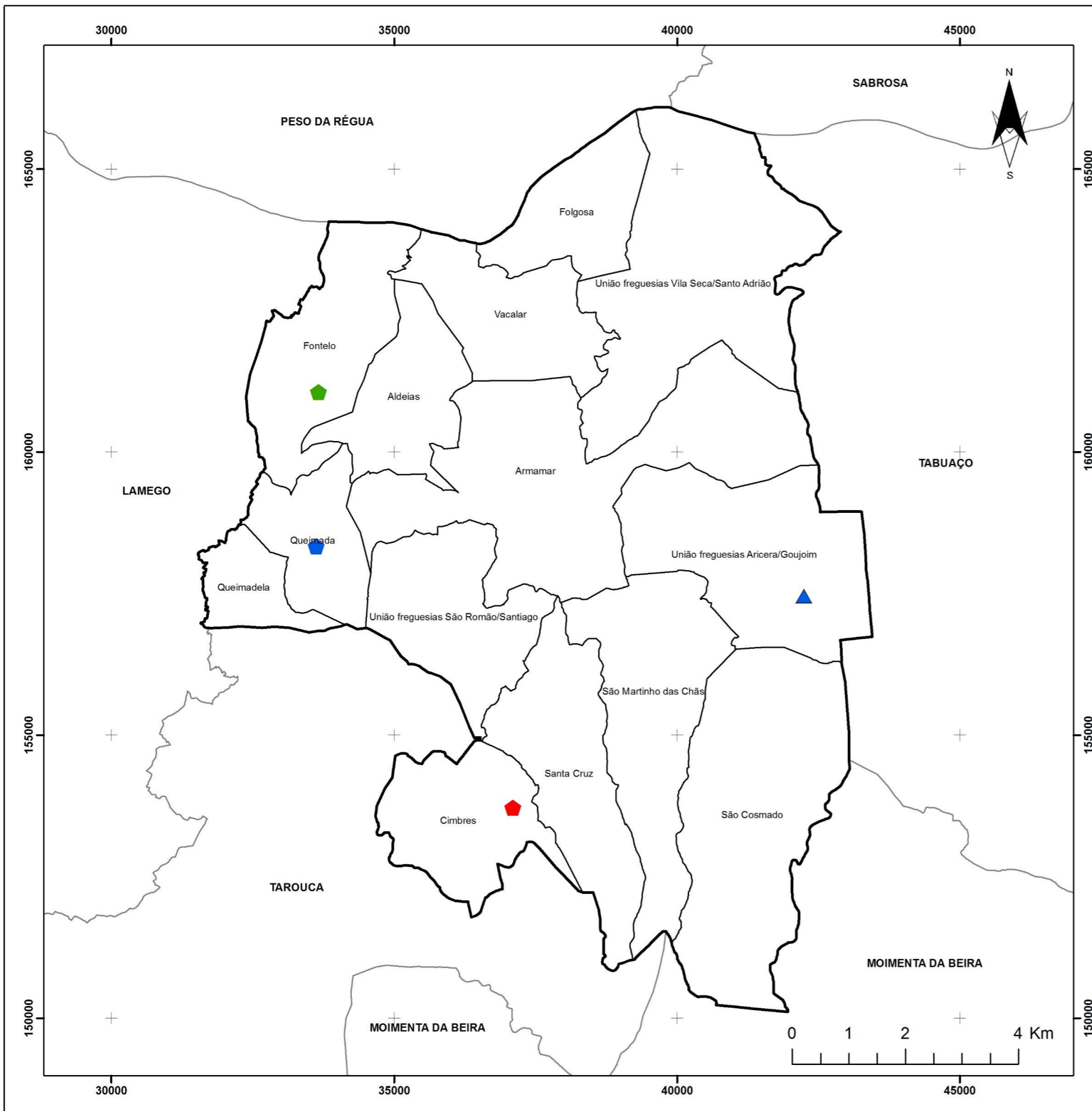
REDE DE PONTOS DE ÁGUA (RPA) CONCELHO DE ARMAMAR (2019-2028)

LEGENDA

-  Limite do concelho de Armamar
-  Limite de freguesias do concelho
-  Limite dos concelhos limítrofes

RPA (Ano de Intervenção, Tipo de Intervenção)

-  2019, Construção; 2024, Manutenção
-  2019, Manutenção; 2024, Manutenção
-  2020, Manutenção; 2025, Manutenção
-  2021, Manutenção; 2026, Manutenção



FONTE:
CAOP 2016, Direção Geral do Território.
Município de Armamar, 2017

Sistema ETRS89 / PT-TM06
Projeção Cartográfica: Transverse Mercator









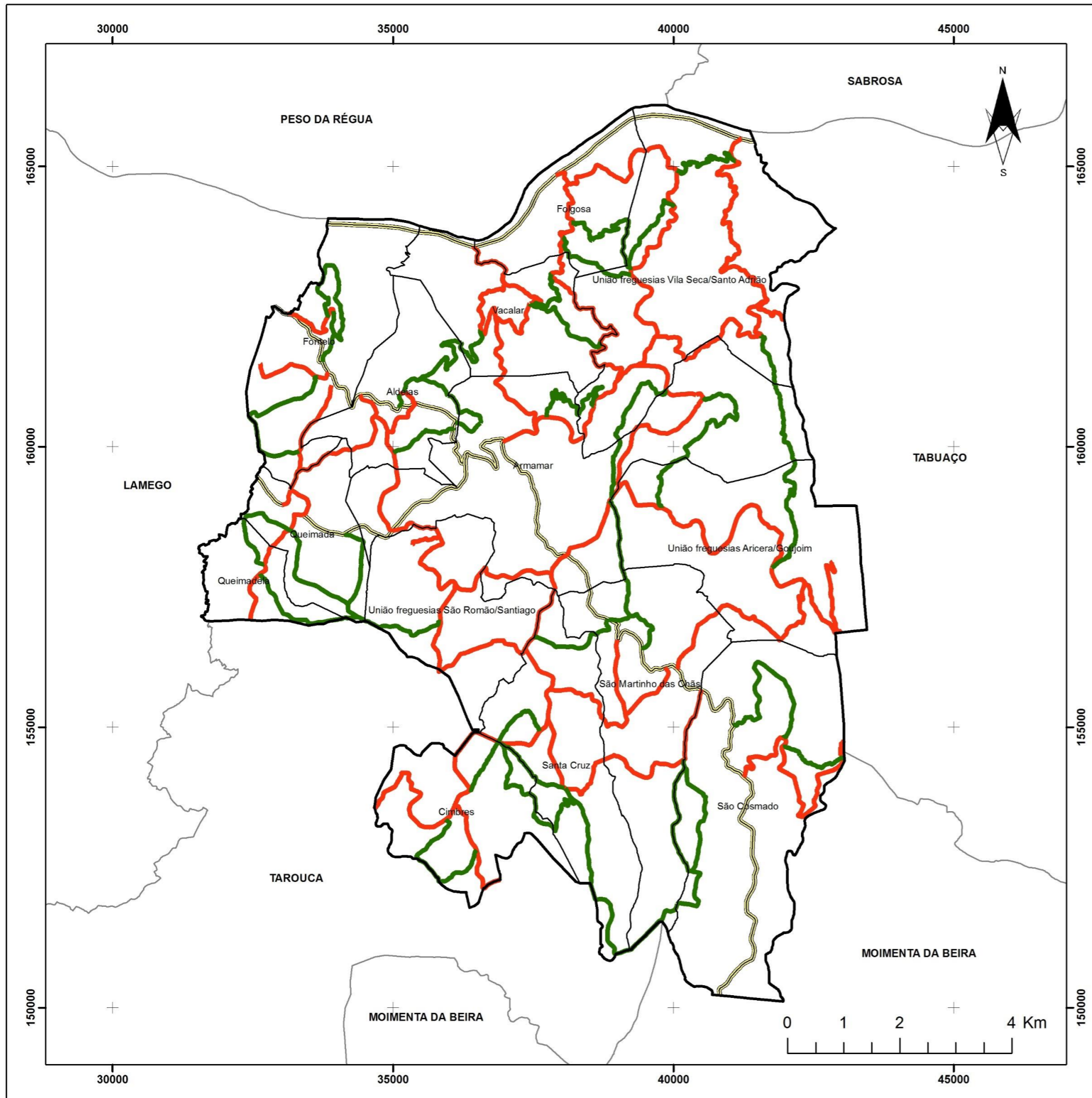
DATA DE ELABORAÇÃO
OUTUBRO 2018

REDE VIÁRIA FLORESTAL (RVF) CONCELHO DE ARMAMAR

LEGENDA

Rede Viária Florestal

-  1ª Ordem Fundamental
-  2ª Ordem Fundamental
-  Complementar
-  Limite do concelho de Armamar
-  Limite de freguesias do concelho
-  Limite dos concelhos limítrofes



FONTE:
CAOP 2016, Direção Geral do Território.
Município de Armamar, 2017




Sistema ETRS89 / PT-TM06
Projeção Cartográfica: Transverse Mercator



DATA DE ELABORAÇÃO
OUTUBRO 2018






VIGILÂNCIA E DETEÇÃO (BACIAS DE INTERVISIBILIDADES) CONCELHO DE ARMAMAR

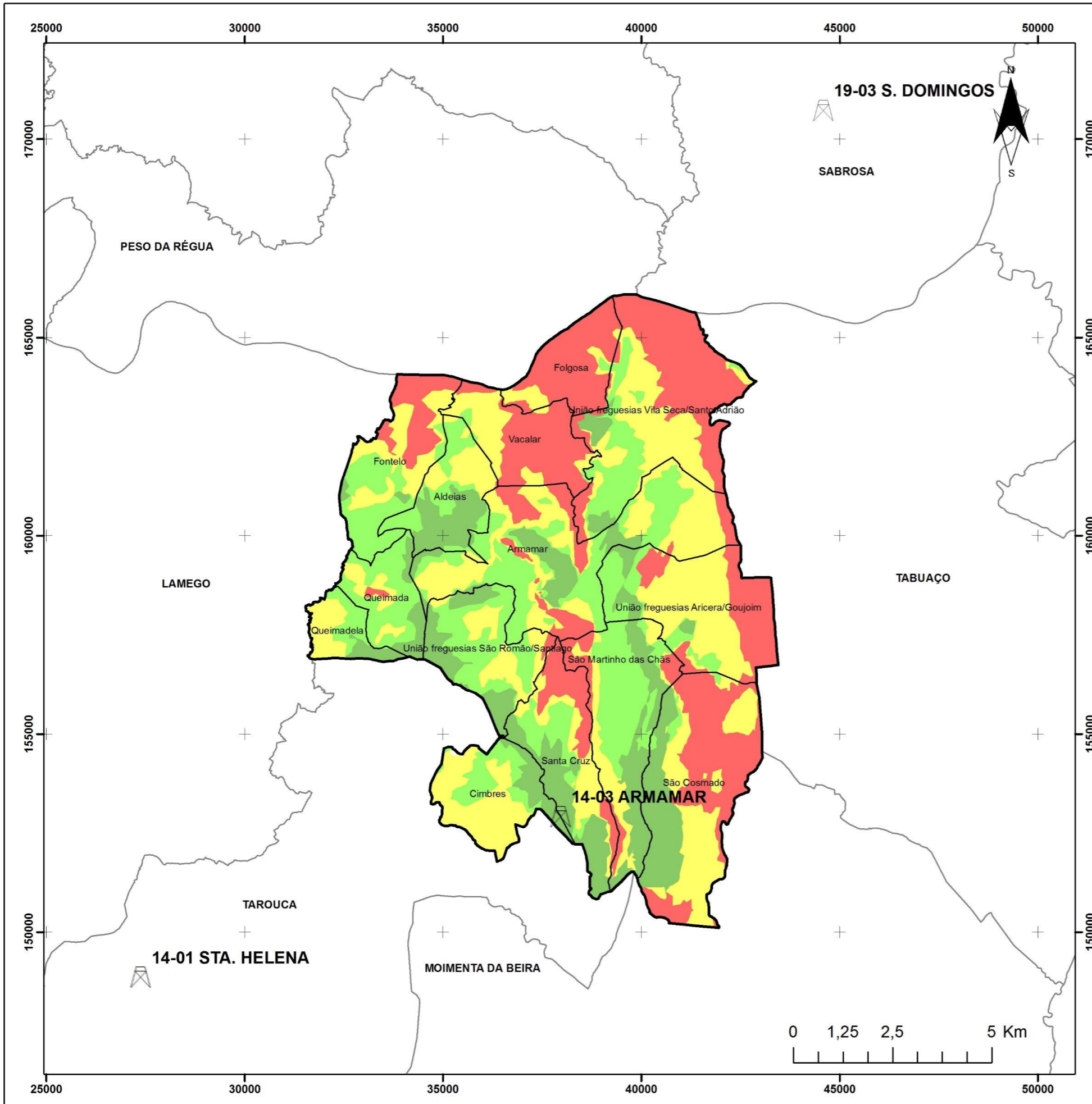
LEGENDA

-  Limite do concelho de Armamar
-  Limite das freguesias do concelho
-  Limite dos concelhos limítrofes

Bacias de intervisibilidades

Classes

-  Não visível por posto de vigia
-  Visível por 1 posto de vigia
-  Visível por 2 postos de vigia
-  Visível por 3 ou mais postos de vigia
-  Postos de Vigia



FONTE:
CAOP 2016, Direção Geral do Território.
Município de Armamar, 2017

Sistema ETRS89 / PT-TM06
Projeção Cartográfica: Transverse Mercator



DATA DE ELABORAÇÃO

OCTUBRO 2018