CIRCUITO TURÍSTICO

VISITE O DOURO EM ARMAMAR

A paisagem a norte do município é marcada pelo maravilhoso anfiteatro das vinhas onde se cultivam e produzem os vinhos durienses, com especial destaque para o mundialmente conhecido Vinho do Porto.

Durante a Primavera, o território é delimitado por longas e verdes filas de videiras que denotam a beleza geométrica característica destas plantações. No Outono e após as vindimas, a paisagem muda de tonalidade. O vermelho e o castanho anunciam o fim de um ciclo de produção.

O circuito Visite o Douro em Armamar permite conhecer o vale do Douro onde são produzidos frutados vinhos brancos e tintos, reconhecidos internacionalmente.

Subir e descer as encostas do Douro em Armamar é também ir ao encontro do berço da produção do famoso Vinho do Porto, inicialmente a cargo dos monges cistercienses na Quinta dos Frades.

Um rico e valioso património histórico acompanha o percurso do visitante e comprova a importância do município ao longo dos séculos.

Armamar

Terra de Emoções

CONTACTOS ÚTEIS

Quinta de Ramozeiros	254 851 989
Lagar de azeite ecológico - Quinta da Penha	254 855 219
Quinta de Nápoles	254 855 436
Quinta do Tedo	254 789 165
Bombeiros Voluntários de Armamar	254 855 209
Câmara Municipal de Armamar	254 850 800
Unidade de Saúde de Armamar	254 855 260
Posto de Saúde de São Cosmado	254 946 250
CTT	254 858 166
Farmácia Baptista Ramalho	254 858 132
Farmácia Lúcio	254 855 208
G.N.R.	254 600 246

Posto de Turismo de Armamar
(+351) 254 850 807
turismo@cm-armamar.pt
www.cm-armamar.pt

CMA|gci|2013

VISITE O DOURO EM ARMAMAR

Armamar

CIRCUITOS TURÍSTICOS

Armamar está implantada numa encosta íngreme e tem aos seus pés a Cascata da Misarela, um miradouro de onde se avista o cenário paisagístico do Douro.
É sede do município e aqui estão concentradas as infra-estruturas e os serviços que dão apoio a toda a população.
Do património histórico merece destaque a Igreja Matriz de São Miguel de Armamar (Românica), classificada Monumento Nacional.

Vila Seca situa-se a nordeste da sede do município. Foi vila e cabeça de concelho (extinto em 1836) de origem senhorial. Em Vila seca predomina a cultura da vinha. Com um clima frio e seco e exposta ao sol e à Serra do Marão, Vila Seca foi recomendada por vários médicos, desde a instalação do primeiro hospital do concelho.

O Marmelal foi um dos primeiros concelhos da terra de Armamar. Teve foral no ano de 1194. Vale pelo quadro paisagístico que dali se vislumbra: o rio Douro ao fundo, com a foz do rio Tedo que a ele se junta, enquadrado pela beleza dos socalcos de vinhas onde se cultivam as uvas para produção dos excelentes vinhos do Douro e Porto.

Folgosa é a freguesia mais a norte do município. Está situada na margem esquerda do Rio Douro. A economia desenvolve-se em torno da agricultura, com o cultivo das vinhas, onde se produzem uvas de excelente qualidade para vinhos do Porto e Douro. A cultura da oliveira também é predominante proporcionando a existência de indústrias transformadoras de óleo e azeite.

Santo Adrião fica situada a nordeste da sede do município de Armamar e é limitada a oriente pelo de município de Tabuaço. A população dedica-se a trabalhos árduos nas quintas do Douro. Para além do vinho, é também boa produtora de azeite e laranjas.

Coura é das povoações mais pequenas do município. O solo arenoso e pobre e os grandes declives ditaram que a agricultura fosse, ao longo dos tempos, praticada em pequenos "calços" onde se produz batata, maçã e castanha. A aldeia conserva ainda nas suas ruelas e casas muito da arquitectura de povoado medieval.

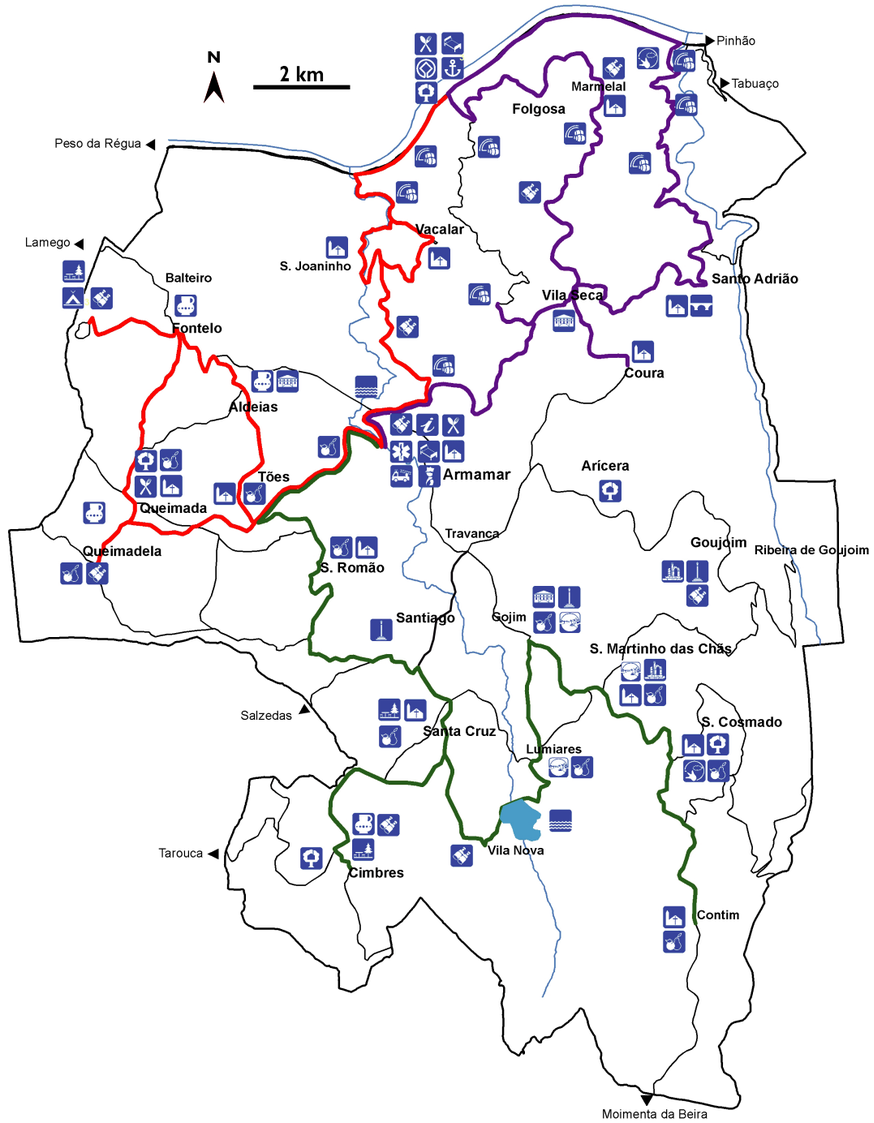

Legenda

- Ponte Românica
- Igrejas / Capelas
- Arqueologia
- Palácios / Solares
- Ermida / Cruzeiros
- Fruticultura
- Aldeia Preservada
- Monumento Natural
- Miradouros
- Barragem / Cascatas
- Quintas
- Património Cultural
- Campismo
- Artesanato
- Turismo Rural
- Hotel
- Restaurantes
- Posto de Turismo
- Cais Fluvial
- Área Lazer
- Centro de Saúde
- Bombeiros
- GNR
- Rede Viária
- Rede hidrográfica
- VISITE O DOURO EM ARMAMAR
- SUBINDO A ENCOSTA
- CAPITAL DA MAÇÃ DE MONTANHA



LOCAIS A CONHECER

ARMAMAR
Igreja Matriz de São Miguel de Armamar
Miradouro da Misarela
41° 6'32.62"N; 7°41'35.58"W

QUINTA DE RAMOZEIROS
Visita e provas de vinhos
41° 7'35.98"N; 7°40'45.39"W

VILA SECA
Palácio dos Viscondes de Valmor
Asilo-hospital-creche José Rodrigues Cardoso
41° 6'46.89"N; 7°41'6.75"W

MARMELAL
Capela da Senhora das Neves
41° 8'34.56"N; 7°39'39.51"W

FOLGOSA
Cais Turístico e Fluvial da Folgosa
Lagar de azeite ecológico-Quinta da Penha
41° 9'5.32"N; 7°40'47.27"W

QUINTA DO TEDO
Visita e provas de vinhos
41° 9'24.65"N; 7°38'22.75"W

QUINTA DE NÁPOLES
Visita e provas de vinhos
41° 8'55.82"N; 7°38'35.03"W

SANTO ADRIÃO
Ponte românica
Moinhos de água
41° 7'39.01"N; 7°38'16.06"W

COURA
Igreja Paroquial
41° 7'13.11"N; 7°38'48.32"W